

## NOTIFICAÇÕES PARA COVID-19

CASOS CONFIRMADOS

**13.004**

CASOS RECUPERADOS

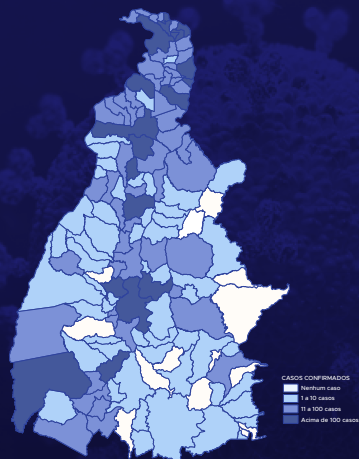
**8.101**

CASOS EM ISOLAMENTO

**4.675**

ÓBITOS

**228**



HOSPITALIZAÇÃO COVID

**165**

LEITOS PÚBLICOS **102**

CLÍNICOS **56**

UTI COVID **46**

LEITOS PRIVADOS **63**

CLÍNICOS **41**

UTI COVID **22**

### 114º BOLETIM EPIDEMIOLÓGICO NOTIFICAÇÕES DA COVID-19 NO TOCANTINS

A Secretaria de Estado da Saúde (SES) informa que nesta terça-feira, 07 de julho, foram contabilizados 365 novos casos confirmados para Covid-19. Desta forma, hoje o Tocantins contabiliza 13.004 casos confirmados da doença, destes 8.101 pacientes estão recuperados e 4.675 estão ainda ativos (em isolamento domiciliar ou hospitalar), além de 228 óbitos.

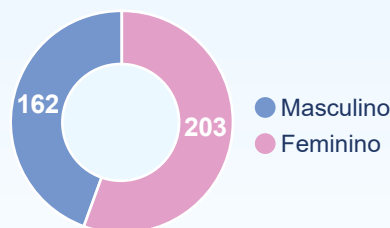
**TABELA 1.** Distribuição dos novos casos confirmados para COVID-19, segundo município de residência, TOCANTINS.

MUNICÍPIO	TOTAL
1 PALMAS	117
2 ARAGUAÍNA	61
3 PORTO NACIONAL	23
4 COLINAS DO TOCANTINS	19
5 AGUIARNÓPOLIS	11
6 GURUPI	10
7 GUARÁI	9
8 RIO DA CONCEIÇÃO	9
9 SÃO MIGUEL DO TOCANTINS	8
10 TOCANTÍNIA	8
11 ARAGUAÇU	7
12 ARAGUATINS	6
13 PALMEIRAS DO TOCANTINS	6
14 XAMBIOÁ	6
15 BURITI DO TOCANTINS	5
16 ESPERANTINA	4
17 FORMOSO DO ARAGUAIA	4
18 PONTE ALTA DO TOCANTINS	4
19 SAMPAIO	4
20 SANTA FÉ DO ARAGUAIA	4
21 ANANÁS	2
22 APARECIDA DO RIO NEGRO	2
23 BABAÇULÂNDIA	2
24 BANDEIRANTES DO TOCANTINS	2
25 BREJINHO DE NAZARÉ	2
26 CARRASCO BONITO	2
27 DIANÓPOLIS	2
28 ITAGUATINS	2
29 LAJEADO	2
30 PALMEIRANTE	2
31 PARAÍSO DO TOCANTINS	2
32 ARAGOMINAS	1
33 ARAGUANÁ	1
34 AUGUSTINÓPOLIS	1
35 BARROLÂNDIA	1
36 CAMPOS LINDOS	1
37 COUTO MAGALHÃES	1
38 FATIMA	1
39 TABOCÃO	1
40 GOIATINS	1
41 NATIVIDADE	1
42 PARANÁ	1
43 PEDRO AFONSO	1
44 PEQUIZEIRO	1
45 PONTE ALTA DO BOM JESUS	1
46 PRAIA NORTE	1
47 RIACHINHO	1
48 SANDOLÂNDIA	1
49 SUCUPIRA	1
<b>TOTAL</b>	<b>365</b>

Fonte: Centro de Informações Estratégicas da Vigilância em Saúde - CIEVS/TO

**GRÁFICOS 1 E 2.** Distribuição dos novos casos confirmados da COVID-19, segundo faixa etária e gênero, TOCANTINS.

0 a 9 anos	8
10 a 19 anos	29
20 a 39 anos	157
40 a 59 anos	126
60 a 69 anos	24
70 e+	21
<b>TOTAL</b>	<b>365</b>



Fonte: Centro de Informações Estratégicas da Vigilância em Saúde - CIEVS/TO

## NOTIFICAÇÕES PARA COVID-19

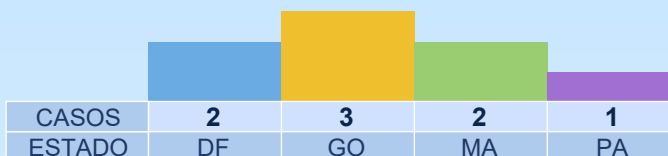
**GRÁFICO 3.** Perfil dos exames confirmados segundo tipo do teste, TOCANTINS.



Fonte: LACEN - TO, Acesso GAL em 06/07/2020 e CIEVS.

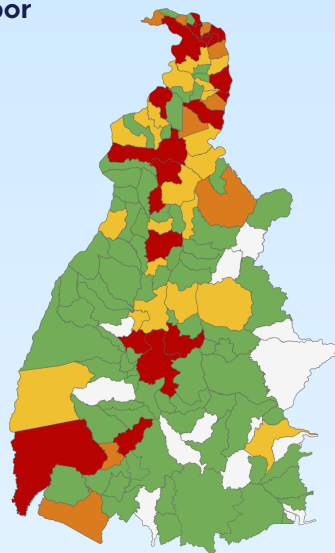
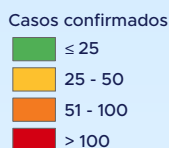
No dia 06 de julho o Lacen analisou 277 testes.

**GRÁFICO 4.** Distribuição dos novos casos confirmados da COVID-19, segundo Estado de residência.



Fonte: Centro de Informações Estratégicas da Vigilância em Saúde - CIEVS/TO

**IMAGEM 1.** Distribuição dos casos confirmados por Coronavírus segundo o município de residência.



Fonte: Centro de Informações Estratégicas da Vigilância em Saúde - CIEVS/TO

**TABELA 2.** Distribuição dos casos confirmados acumulados da COVID-19, segundo município de residência, TOCANTINS.

MUNICÍPIO	TOTAL	MUNICÍPIO	TOTAL
1 ARAGUAÍNA	4.609	28 GOIATINS	61
2 PALMAS	2.351	29 SANTA FÉ DO ARAGUAIA	46
3 XAMBIOÁ	472	30 ANANÁS	45
4 PORTO NACIONAL	424	31 ARAGOMINAS	42
5 GURUPI	296	32 MIRACEMA DO TOCANTINS	42
6 TOCANTINÓPOLIS	292	33 FILADÉLFIA	41
7 AUGUSTINÓPOLIS	279	34 ITAPIRATINS	41
8 COLINAS DO TOCANTINS	266	35 TOCANTÍNIA	38
9 PARAÍSO DO TOCANTINS	248	36 ARAGUANÁ	36
10 ARAGUATINS	234	37 BARROLÂNDIA	36
11 GUARÁI	233	38 COUTO MAGALHÃES	36
12 NOVA OLINDA	219	39 BABAÇULÂNDIA	35
13 FORMOSO DO ARAGUAIA	189	40 DIANÓPOLIS	34
14 DARCIÓPOLIS	187	41 LAGOA DA CONFUSÃO	34
15 AGUIARNÓPOLIS	170	42 NAZARÉ	32
16 SÃO MIGUEL DO TOCANTINS	143	43 TABOCÃO	30
17 SAMPAIO	139	44 SANTA TEREZINHA DO TOCANTINS	29
18 SÍTIO NOVO DO TOCANTINS	135	45 PALMEIRANTE	28
19 AXIXÁ DO TOCANTINS	101	46 PRESIDENTE KENNEDY	28
20 BURITI DO TOCANTINS	99	47 SÃO BENTO DO TOCANTINS	28
21 PRAIA NORTE	95	48 MAURILÂNDIA DO TOCANTINS	26
22 ITAGUATINS	94	49 RIO SONO	26
23 ESPERANTINA	79	50 FÁTIMA	25
24 PALMEIRAS DO TOCANTINS	73	51 ALVORADA	24
25 WANDERLÂNDIA	72	52 MIRANORTE	23
26 ARAGUAÇU	70	53 FIGUEIRÓPOLIS	22
27 CARIRI DO TOCANTINS	62	54 CARRASCO BONITO	21

## NOTIFICAÇÕES PARA COVID-19

MUNICÍPIO	TOTAL
55 OLIVEIRA DE FÁTIMA	21
56 PEDRO AFONSO	21
57 SÃO SEBASTIÃO DO TOCANTINS	21
58 RIACHINHO	19
59 ARAPOEMA	18
60 BANDEIRANTES DO TOCANTINS	15
61 CARMOLÂNDIA	15
62 PEQUIZEIRO	15
63 PONTE ALTA DO TOCANTINS	15
64 RIO DA CONCEIÇÃO	15
65 BREJINHO DE NAZARÉ	13
66 MARIANÓPOLIS DO TOCANTINS	13
67 LUZINÓPOLIS	12
68 MURICILÂNDIA	12
69 TALISMÃ	12
70 ANGICO	11
71 BARRA DO OURO	11
72 COLMEIA	11
73 SANTA TEREZA DO TOCANTINS	11
74 NOVA ROSALÂNDIA	10
75 ALIANÇA DO TOCANTINS	9
76 AURORA DO TOCANTINS	9
77 CACHOEIRINHA	9
78 GOIANORTE	8
79 SANDOLÂNDIA	8
80 BOM JESUS DO TOCANTINS	7
81 PUGMIL	7
82 ARRAIAS	6
83 CASEARA	6
84 DUERÉ	6
85 DIVINÓPOLIS DO TOCANTINS	5
86 LAGOA DO TOCANTINS	5
87 SANTA ROSA DO TOCANTINS	5
88 ABREULÂNDIA	4
89 ALMAS	4
90 APARECIDA DO RIO NEGRO	4

Fonte: Centro de Informações Estratégicas da Vigilância em Saúde – CIEVS/TO

MUNICÍPIO	TOTAL
91 LAJEADO	4
92 MONTE DO CARMO	4
93 PIRAQUÊ	4
94 PIUM	4
95 CAMPOS LINDOS	3
96 DOIS IRMÃOS DO TOCANTINS	3
97 PAU D'ARCO	3
98 PEIXE	3
99 PINDORAMA DO TOCANTINS	3
100 SILVANÓPOLIS	3
101 BERNARDO SAYAO	2
102 BRASILÂNDIA DO TOCANTINS	2
103 CHAPADA DE AREIA	2
104 CRISTALÂNDIA	2
105 IPUEIRAS	2
106 ITACAJÁ	2
107 ITAPORÁ DO TOCANTINS	2
108 NATIVIDADE	2
109 NOVO ACORDO	2
110 PALMEIRÓPOLIS	2
111 RIO DOS BOIS	2
112 TUPIRAMA	2
113 ARAGUACEMA	1
114 CRIXÁS DO TOCANTINS	1
115 JUARINA	1
116 LIZARDA	1
117 NOVO ALEGRE	1
118 PARANÁ	1
119 PONTE ALTA DO BOM JESUS	1
120 SANTA MARIA DO TOCANTINS	1
121 SÃO SALVADOR DO TOCANTINS	1
122 SUCUPIRA	1
123 TAGUATINGA	1
124 TAIPAS DO TOCANTINS	1
125 TUPIRATINS	1
<b>TOTAL</b>	<b>13.004</b>

**TABELA 3. Distribuição dos óbitos confirmados acumulados da COVID-19, segundo município de residência, TOCANTINS.**

MUNICÍPIO	TOTAL
1 ARAGUAÍNA	66
2 PALMAS	22
3 ARAGUATINS	16
4 NOVA OLINDA	10
5 PARAÍSO DO TOCANTINS	9
6 GUARÁI	8
7 XAMBIOÁ	8
8 PORTO NACIONAL	7
9 SÃO MIGUEL DO TOCANTINS	6
10 GURUPI	5
11 TOCANTINÓPOLIS	5
12 AGUIARNÓPOLIS	4
13 AUGUSTINÓPOLIS	4
14 SÍTIO NOVO DO TOCANTINS	4
15 AXIXÁ DO TOCANTINS	3
16 COLINAS DO TOCANTINS	3
17 GOIATINS	3
18 WANDERLÂNDIA	3
19 ARAPOEMA	2
20 BARRA DO OURO	2
21 DIANÓPOLIS	2
22 FILADÉLFIA	2
23 MIRANORTE	2
24 NAZARÉ	2
25 SAMPAIO	2
26 ABREULÂNDIA	1
27 ALMAS	1

Fonte: Centro de Informações Estratégicas da Vigilância em Saúde – CIEVS/TO

MUNICÍPIO	TOTAL
28 ARAGUAÇU	1
29 ARAGUANÃ	1
30 BARROLÂNDIA	1
31 BREJINHO DE NAZARÉ	1
32 CARIRI DO TOCANTINS	1
33 CARMOLÂNDIA	1
34 CASEARA	1
35 COUTO MAGALHÃES	1
36 DARCIÓPOLIS	1
37 ESPERANTINA	1
38 FATIMA	1
39 FIGUEIRÓPOLIS	1
40 FORMOSO DO ARAGUAIA	1
41 IPUEIRAS	1
42 ITAGUATINS	1
43 LIZARDA	1
44 MARIANÓPOLIS DO TOCANTINS	1
45 MAURILÂNDIA DO TOCANTINS	1
46 NOVO ALEGRE	1
47 PALMEIRANTE	1
48 PALMEIRAS DO TOCANTINS	1
49 PEDRO AFONSO	1
50 PEQUIZEIRO	1
51 PIRAQUÊ	1
52 RIO SONO	1
53 SANTA TEREZA DO TOCANTINS	1
<b>TOTAL</b>	<b>228</b>

### DETALHE DOS NOVOS ÓBITOS

1. Homem de 84 anos, residente de ESPERANTINA, com hipertensão, faleceu no dia 03 de julho no Hospital Regional de Augustinópolis.
2. Homem de 70 anos, residente de ARAGUAÍNA, faleceu no dia 06 de julho no Hospital Geral de Palmas.

3. Homem de 53 anos, residente de PARAÍSO DO TOCANTINS, com hipertensão, faleceu no dia 06 de julho no Hospital Geral de Palmas.

4. Mulher de 90 anos, residente de FILADÉLFIA, com doença pulmonar obstrutiva crônica e tabagista, faleceu no dia 08 de junho na Unidade de Pronto Atendimento de Araguaína.

O DETALHAMENTO DOS CASOS ACUMULADOS PODEM SER ACESSADOS NO SITE DA SECRETARIA DA SAÚDE  
[integra.saude.to.gov.br/covid19](http://integra.saude.to.gov.br/covid19)

### OBSERVAÇÕES:

O Estado possui uma plataforma onde todos podem acompanhar os números da Covid-19 no Tocantins: <http://coronavirus.to.gov.br>

A Secretaria de Estado da Saúde (SES) esclarece que o banco de dados do Estado é dinâmico, em virtude do fechamento das investigações epidemiológicas, que alteram principalmente locais de residência dos casos positivos, trazendo modificações diárias no acumulado dos municípios e no total geral do Estado.

*Os dados consolidados neste boletim são referentes às notificações recebidas no último dia, que podem abordar resultados diagnosticados em dias anteriores e notificados posteriormente ao Cievs Estadual. Para manter a credibilidade dos dados contabilizados, os gráficos apresentam a distribuição de novos casos de acordo com a data do diagnóstico e não sua notificação, por parte dos municípios. Em cada edição, o boletim apresenta a distribuição dos novos casos também por este critério.*

Todas as informações que constam no boletim são provenientes dos sistemas oficiais do Ministério da Saúde alimentados pelos municípios:

**Sistema Gerenciador de Ambiente Laboratorial (GAL)** é o sistema utilizado pelos municípios para cadastro das mostras que serão encaminhadas ao Lacen para realização dos exames.

**E-SUS-VE** é a ferramenta de registro de notificação de casos suspeitos da Covid-19.

**SIVEP-Gripe**, é o Sistema de Informação da Vigilância Epidemiológica da Gripe, utilizado para notificação dos casos de Síndrome Respiratória Aguda Grave (SRAG) em unidades hospitalares e unidades de Pronto Atendimento (UPA).

**SIM** é o sistema de Informação sobre mortalidade, desenvolvido pelo Ministério da Saúde para unificação dos dados sobre óbitos no país.

Considerando o aumento recente de casos positivos que tem demandado tempo excessivo para confirmação de residências junto aos municípios, o Estado prevê o preenchimento correto de informações nas plataformas que serão utilizadas para consolidação dos boletins diários e a atualização da residência nos cartões SUS utilizado nos cadastros dos sistemas.

**O Estado não irá confirmar residências junto aos municípios, estes devem ficar atentos aos dados informados nos Boletins Epidemiológicos diários, nos sistemas de notificação e cadastros de exames no Lacen.**

Qualquer divergência deverá ser informada ao Cievs/COE do Estado que fará as correções nos próximos boletins.

Os dados contidos no boletim são consolidados com resultados de exames realizados no Lacen e notificações recebidas dos municípios até as 23:59h do último dia.