

CASOS CONFIRMADOS

35.403

CASOS RECUPERADOS

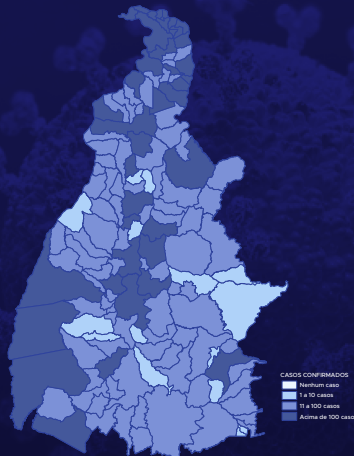
21.896

CASOS ATIVOS
(EM ISOLAMENTO DOMICILIAR OU HOSPITALAR)

13.007

ÓBITOS

500



HOSPITALIZAÇÃO COVID

324

LEITOS PÚBLICOS **187**

CLÍNICOS **101**

UTI COVID **86**

LEITOS PRIVADOS **137**

CLÍNICOS **86**

UTI COVID **51**

152º BOLETIM EPIDEMIOLÓGICO NOTIFICAÇÕES DA COVID-19 NO TOCANTINS

A Secretaria de Estado da Saúde (SES) informa que nesta sexta-feira, 14 de agosto, foram contabilizados 914 novos casos confirmados para Covid-19. Desta forma, hoje o Tocantins acumula 35.403 casos confirmados da doença, destes 21.896 pacientes estão recuperados e 13.007 estão ainda ativos (em isolamento domiciliar ou hospitalar), além de 500 óbitos.

ESTE QUANTITATIVO SE REFERE A CASOS NOVOS DE VÁRIOS DIAS DE COLETA DE EXAMES, NÃO PODENDO SER CONSIDERADO UM AUMENTO DE CASOS NAS ÚLTIMAS 24HS.


TABELA 1. Distribuição dos novos casos confirmados para COVID-19, segundo município de residência, TOCANTINS.

MUNICÍPIO	TOTAL
1 PALMAS	409
2 ARAGUAÍNA	98
3 PARAÍSO DO TOCANTINS	37
4 ALVORADA	22
5 GUARÁI	22
6 GURUPI	21
7 PORTO NACIONAL	18
8 XAMBIOÁ	17
9 TOCANTINÓPOLIS	16
10 COLINAS DO TOCANTINS	15
11 MIRACEMA DO TOCANTINS	15
12 GOIATINS	12
13 PEDRO AFONSO	12
14 ALMAS	11
15 ARAGUAÇU	11
16 FORMOSO DO ARAGUAIA	11
17 ITACAJÁ	10
18 TOCANTÍNIA	9
19 SANTA TEREZA DO TOCANTINS	8
20 TALISMÃ	8
21 ARAGUATINS	7
22 PIUM	7
23 SÃO MIGUEL DO TOCANTINS	7
24 CARRASCO BONITO	6
25 FILADÉLFIA	6
26 LUZINÓPOLIS	5
27 OLIVEIRA DE FÁTIMA	5
28 PALMEIRANTE	5
29 ANANÁS	4
30 DIVINÓPOLIS DO TOCANTINS	4
31 FÁTIMA	4
32 LAJEADO	4
33 MURICILÂNDIA	4
34 PALMEIRAS DO TOCANTINS	4
35 AGUIARNÓPOLIS	3

Fonte: Centro de Informações Estratégicas da Vigilância em Saúde - CIEVS/TO

MUNICÍPIO	TOTAL
36 BURITI DO TOCANTINS	3
37 COMBINADO	3
38 ESPERANTINA	3
39 JUARINA	3
40 SÃO BENTO DO TOCANTINS	3
41 SÃO SALVADOR DO TOCANTINS	3
42 SÍTIO NOVO DO TOCANTINS	3
43 ARAPOEMA	2
44 BERNARDO SAYAO	2
45 LAGOA DA CONFUSÃO	2
46 MIRANORTE	2
47 MONTE DO CARMO	2
48 NATIVIDADE	2
49 PEQUIZEIRO	2
50 RIO DOS BOIS	2
51 ARAGOMINAS	1
52 ARAGUANÁ	1
53 BARROLÂNDIA	1
54 CAMPOS LINDOS	1
55 COLMEIA	1
56 DARCINÓPOLIS	1
57 DUERÉ	1
58 ITAGUATINS	1
59 ITAPIRATINS	1
60 NAZARÉ	1
61 PALMEIRÓPOLIS	1
62 PAU D'ARCO	1
63 PORTO ALEGRE DO TOCANTINS	1
64 PRESIDENTE KENNEDY	1
65 SANDOLÂNDIA	1
66 SANTA MARIA DO TOCANTINS	1
67 SÃO SEBASTIÃO DO TOCANTINS	1
68 SILVANÓPOLIS	1
69 TAGUATINGA	1
70 WANDERLÂNDIA	1
TOTAL	914

GRÁFICOS 1. Distribuição dos novos casos confirmados da COVID-19, segundo sexo.



Fonte: Centro de Informações Estratégicas da Vigilância em Saúde - CIEVS/TO

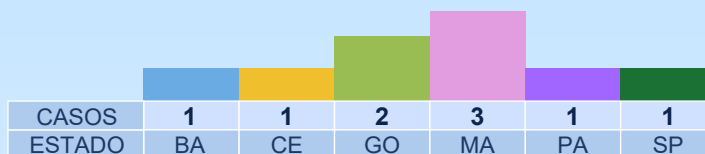
GRÁFICO 3. Perfil dos exames confirmados segundo tipo do teste, TOCANTINS.



Fonte: LACEN - TO, Acesso GAL em 13/08/2020 e CIEVS.

Lacen e Fiocruz realizaram no dia 13 de agosto 697 exames.

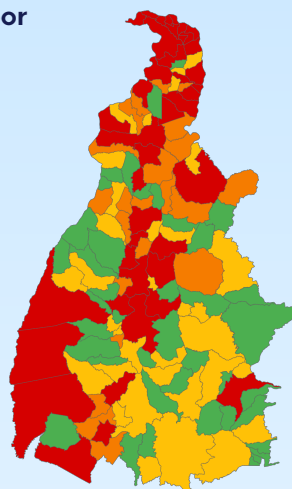
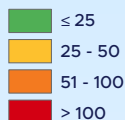
GRÁFICO 4. Distribuição dos novos casos confirmados da COVID-19, segundo Estado de residência.



Fonte: Centro de Informações Estratégicas da Vigilância em Saúde - CIEVS/TO

IMAGEM 1. Distribuição dos casos confirmados por Coronavírus segundo o município de residência.

Casos confirmados



Fonte: Centro de Informações Estratégicas da Vigilância em Saúde - CIEVS/TO

TABELA 2. Distribuição dos casos confirmados acumulados da COVID-19, segundo município de residência, TOCANTINS.

MUNICÍPIO	TOTAL	MUNICÍPIO	TOTAL
1 ARAGUAÍNA	9.006	36 PRAIA NORTE	136
2 PALMAS	8.222	37 ANANÁS	129
3 GURUPI	1.746	38 NAZARÉ	122
4 PORTO NACIONAL	1.375	39 ITAGUATINS	113
5 COLINAS DO TOCANTINS	1.187	40 TABOÇÃO	106
6 PARAÍSO DO TOCANTINS	1.004	41 SÃO BENTO DO TOCANTINS	103
7 FORMOSO DO ARAGUAIA	772	42 PIUM	101
8 XAMBIOÁ	608	43 PALMEIRANTE	100
9 TOCANTINÓPOLIS	567	44 CARIRI DO TOCANTINS	99
10 ARAGUATINS	508	45 BABAÇULÂNDIA	95
11 GUARÁI	497	46 FILADÉLFIA	93
12 AUGUSTINÓPOLIS	495	47 PAU D'ARCO	90
13 ALVORADA	345	48 COLMEIA	85
14 AGUIARNÓPOLIS	342	49 ARAGOMINAS	83
15 TOCANTÍNIA	312	50 FÁTIMA	80
16 MIRACEMA DO TOCANTINS	301	51 ITACAJÁ	79
17 DARCINÓPOLIS	291	52 RIO DOS BOIS	75
18 ARAGUAÇU	289	53 RIO SONO	73
19 NOVA OLÍNDIA	278	54 CAMPOS LINDOS	71
20 SÃO MIGUEL DO TOCANTINS	274	55 ARAGUANÁ	70
21 DIANÓPOLIS	254	56 RIACHINHO	70
22 SAMPAIO	242	57 COUTO MAGALHÃES	67
23 PEDRO AFONSO	232	58 PRESIDENTE KENNEDY	65
24 ESPERANTINA	199	59 ITAPIRATINS	64
25 LAGOA DA CONFUSÃO	197	60 ITAPORÃ DO TOCANTINS	60
26 WANDERLÂNDIA	197	61 BARROLÂNDIA	54
27 GOIATINS	193	62 FIGUEIRÓPOLIS	52
28 SÃO SEBASTIÃO DO TOCANTINS	190	63 SANTA TEREZINHA DO TOCANTINS	52
29 SÍTIO NOVO DO TOCANTINS	177	64 TALISMÃ	51
30 BURITI DO TOCANTINS	169	65 MARIANÓPOLIS DO TOCANTINS	49
31 PALMEIRAS DO TOCANTINS	166	66 SANTA TEREZA DO TOCANTINS	48
32 SANTA FÉ DO ARAGUAIA	160	67 TUPIRAMA	45
33 MIRANORTE	149	68 BREJINHO DE NAZARÉ	44
34 AXIXÁ DO TOCANTINS	147	69 PONTE ALTA DO TOCANTINS	43
35 CARRASCO BONITO	142	70 LAGOA DO TOCANTINS	42

Fonte: Centro de Informações Estratégicas da Vigilância em Saúde - CIEVS/TO

MUNICÍPIO	TOTAL
71 LIZARDA	42
72 ALMAS	41
73 PEIXE	40
74 MURICILÂNDIA	39
75 ARAPOEMA	38
76 DIVINÓPOLIS DO TOCANTINS	38
77 PEQUIZEIRO	35
78 ANGICO	34
79 GOIANORTE	34
80 SUCUPIRA	33
81 DUERÉ	32
82 NATIVIDADE	32
83 OLIVEIRA DE FÁTIMA	32
84 TAGUATINGA	32
85 ALIANÇA DO TOCANTINS	31
86 BOM JESUS DO TOCANTINS	31
87 CARMOLÂNDIA	31
88 LUZINÓPOLIS	31
89 PARANÁ	31
90 ARRAIAS	30
91 MAURILÂNDIA DO TOCANTINS	30
92 PALMEIRÓPOLIS	29
93 SILVANÓPOLIS	29
94 NOVA ROSALÂNDIA	28
95 SANTA ROSA DO TOCANTINS	28
96 BARRA DO OURO	27
97 LAJEADO	26
98 RIO DA CONCEIÇÃO	26
99 BANDEIRANTES DO TOCANTINS	24
100 BERNARDO SAYAO	24
101 CASEARA	24
102 CHAPADA DA NATIVIDADE	24
103 ABREULÂNDIA	22
104 CACHOEIRINHA	22
105 MONTE DO CARMO	20

MUNICÍPIO	TOTAL
106 MONTE SANTO DO TOCANTINS	20
107 NOVO JARDIM	20
108 CRISTALÂNDIA	19
109 PINDORAMA DO TOCANTINS	19
110 SANDOLÂNDIA	17
111 JAÚ DO TOCANTINS	16
112 SANTA MARIA DO TOCANTINS	16
113 SÃO SALVADOR DO TOCANTINS	16
114 APARECIDA DO RIO NEGRO	15
115 AURORA DO TOCANTINS	15
116 CHAPADA DE AREIA	15
117 CONCEIÇÃO DO TOCANTINS	15
118 PUGMIL	15
119 CENTENÁRIO	14
120 PIRAQUÊ	14
121 PONTE ALTA DO BOM JESUS	14
122 JUARINA	12
123 LAVANDEIRA	12
124 RECURSOLÂNDIA	12
125 COMBINADO	10
126 CRIXÁS DO TOCANTINS	10
127 DOIS IRMÃOS DO TOCANTINS	10
128 SANTA RITA DO TOCANTINS	9
129 ARAGUACEMA	8
130 IPUEIRAS	8
131 NOVO ACORDO	8
132 TUPIRATINS	7
133 PORTO ALEGRE DO TOCANTINS	5
134 SÃO FELIX DO TOCANTINS	5
135 SÃO VALÉRIO	5
136 BRASILÂNDIA DO TOCANTINS	4
137 NOVO ALEGRE	3
138 TAIPAS DO TOCANTINS	2
139 MATEIROS	1
TOTAL	35.403

TABELA 3. Distribuição dos óbitos confirmados acumulados da COVID-19, segundo município de residência, TOCANTINS.

MUNICÍPIO	TOTAL
1 ARAGUAÍNA	121
2 PALMAS	62
3 PARAÍSO DO TOCANTINS	23
4 ARAGUATINS	21
5 PORTO NACIONAL	20
6 GURUPI	15
7 TOCANTINÓPOLIS	13
8 GUARÁI	10
9 NOVA OLINDA	10
10 FORMOSO DO ARAGUAIA	9
11 COLINAS DO TOCANTINS	8
12 XAMBIOÁ	8
13 SÃO MIGUEL DO TOCANTINS	7
14 AGUIARNÓPOLIS	6
15 ANANÁS	6
16 ARAGUAÇU	5
17 AUGUSTINÓPOLIS	5
18 DIANÓPOLIS	5
19 ESPERANTINA	5
20 WANDERLÂNDIA	5
21 ARAGUANÃ	4
22 BARRA DO OURO	4
23 DARCIÓPOLIS	4
24 FIGUEIRÓPOLIS	4
25 GOIATINS	4
26 LAGOA DO TOCANTINS	4
27 MIRACEMA DO TOCANTINS	4
28 PAU D'ARCO	4
29 SÍTIO NOVO DO TOCANTINS	4
30 TOCANTÍNIA	4
31 ALVORADA	3
32 AXIXÁ DO TOCANTINS	3
33 COLMEIA	3
34 CONCEIÇÃO DO TOCANTINS	3
35 FILADÉLFIA	3
36 MIRANORTE	3
37 PALMEIRANTE	3
38 PEDRO AFONSO	3
39 SAMPAIO	3
40 ABREULÂNDIA	2
41 ALMAS	2
42 ARAGOMINAS	2
43 ARAPOEMA	2

Fonte: Centro de Informações Estratégicas da Vigilância em Saúde – CIEVS/TO

MUNICÍPIO	TOTAL
44 BREJINHO DE NAZARÉ	2
45 CARIRI DO TOCANTINS	2
46 COUTO MAGALHÃES	2
47 CRISTALÂNDIA	2
48 FÁTIMA	2
49 TABOCÃO	2
50 LAGOA DA CONFUSÃO	2
51 NAZARÉ	2
52 PALMEIRAS DO TOCANTINS	2
53 PARANÁ	2
54 PEIXE	2
55 PEQUIZEIRO	2
56 PRAIA NORTE	2
57 SANDOLÂNDIA	2
58 SANTA FÉ DO ARAGUAIA	2
59 SANTA TEREZINHA DO TOCANTINS	2
60 SILVANÓPOLIS	2
61 TAGUATINGA	2
62 BANDEIRANTES DO TOCANTINS	1
63 BARROLÂNDIA	1
64 BERNARDO SAYAO	1
65 CAMPOS LINDOS	1
66 CARMOLÂNDIA	1
67 CASEARA	1
68 CHAPADA DE AREIA	1
69 GOIANORTE	1
70 IPUEIRAS	1
71 ITAGUATINS	1
72 LIZARDA	1
73 LUZINÓPOLIS	1
74 MARIANÓPOLIS DO TOCANTINS	1
75 MAURILÂNDIA DO TOCANTINS	1
76 NOVA ROSALÂNDIA	1
77 NOVO ALEGRE	1
78 PIRAQUÊ	1
79 PONTE ALTA DO BOM JESUS	1
80 PONTE ALTA DO TOCANTINS	1
81 PRESIDENTE KENNEDY	1
82 RIO SONO	1
83 SANTA TEREZA DO TOCANTINS	1
84 SÃO BENTO DO TOCANTINS	1
85 TALISMÃ	1
86 TUPIRAMA	1
TOTAL	500

DETALHE DOS NOVOS ÓBITOS

1. Mulher de 55 anos, residente de ARAGUANÃ, óbito em 13/07/2020 no Hospital Dom Orione em Araguaína.
2. Homem de 74 anos, residente de ARAGUAÇU. Comorbidades: hipertensão e diabetes, óbito no dia 12/07/20 no Hospital São Carlos em Goianésia/GO.
3. Homem de 68 anos, residente de ARAGUATINS. Comorbidades: hipertensão e em tratamento para hanseníase, óbito no dia 18/07/2020.
4. Mulher de 65 anos, residente de PALMAS. Comorbidade: hipertensão, óbito no dia 13/08/20 no Hospital Geral de Palmas.
5. Mulher de 49 anos, residente de ARAGUAÍNA. Comorbidade: hipertensão e diabetes, óbito no dia 18/07/20 na UPA de Araguaína.
6. Mulher de 88 anos, residente de ARAGUAÍNA, óbito no dia 04/08/20 na UPA de Araguaína.
7. Homem de 79 anos, residente de Palmas. Comorbidade: Hipertensão, óbito no dia 13/08/20 no Hospital Unimed Palmas.

O DETALHAMENTO DOS CASOS ACUMULADOS PODEM SER ACESSADOS NO SITE DA SECRETARIA DA SAÚDE
integra.saude.to.gov.br/covid19

OBSERVAÇÕES:

O Estado possui uma plataforma onde todos podem acompanhar os números da Covid-19 no Tocantins: <http://coronavirus.to.gov.br>

A Secretaria de Estado da Saúde (SES) esclarece que o banco de dados do Estado é dinâmico, em virtude do fechamento das investigações epidemiológicas, que alteram principalmente locais de residência dos casos positivos, trazendo modificações diárias no acumulado dos municípios e no total geral do Estado.

Os dados consolidados neste boletim são referentes às notificações recebidas no último dia, que podem abordar resultados diagnosticados em dias anteriores e notificados posteriormente ao Cievs Estadual. Para manter a credibilidade dos dados contabilizados, os gráficos apresentam a distribuição de novos casos de acordo com a data do diagnóstico e não sua notificação, por parte dos municípios. Em cada edição, o boletim apresenta a distribuição dos novos casos também por este critério.

Todas as informações que constam no boletim são provenientes dos sistemas oficiais do Ministério da Saúde alimentados pelos municípios:

Sistema Gerenciador de Ambiente Laboratorial (GAL) é o sistema utilizado pelos municípios para cadastro das mostras que serão encaminhadas ao Lacen para realização dos exames.

E-SUS-VE é a ferramenta de registro de notificação de casos suspeitos da Covid-19.

SIVEP-Gripe, é o Sistema de Informação da Vigilância Epidemiológica da Gripe, utilizado para notificação dos casos de Síndrome Respiratória Aguda Grave (SRAG) em unidades hospitalares e unidades de Pronto Atendimento (UPA).

SIM é o sistema de Informação sobre mortalidade, desenvolvido pelo Ministério da Saúde para unificação dos dados sobre óbitos no país.



Considerando o aumento recente de casos positivos que tem demandado tempo excessivo para confirmação de residências junto aos municípios, o Estado prevê o preenchimento correto de informações nas plataformas que serão utilizadas para consolidação dos boletins diários e a atualização da residência nos cartões SUS utilizado nos cadastros dos sistemas.

O Estado não irá confirmar residências junto aos municípios, estes devem ficar atentos aos dados informados nos Boletins Epidemiológicos diários, nos sistemas de notificação e cadastros de exames no Lacen.

Qualquer divergência deverá ser informada ao Cievs/COE do Estado que fará as correções nos próximos boletins.

Os dados contidos no boletim são consolidados com resultados de exames realizados no Lacen e notificações recebidas dos municípios até as 23:59h do último dia.