

## NOTIFICAÇÕES PARA COVID-19

CASOS CONFIRMADOS

**74.837**

CASOS RECUPERADOS

**62.360**

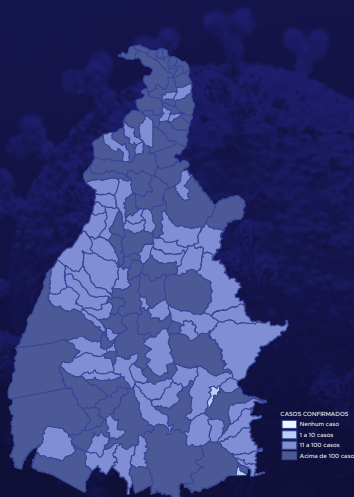
CASOS ATIVOS  
(EM ISOLAMENTO DOMICILIAR OU HOSPITALAR)

**11.385**

ÓBITOS

**1.092**

CASOS NOTIFICADOS  
**231.878**



HOSPITALIZAÇÃO COVID

**104**

LEITOS PÚBLICOS **80**

CLÍNICOS **33**

UTI COVID **47**

LEITOS PRIVADOS **24**

CLÍNICOS **08**

UTI COVID **16**

## 227º BOLETIM EPIDEMIOLÓGICO NOTIFICAÇÕES DA COVID-19 NO TOCANTINS

A Secretaria de Estado da Saúde (SES) informa que nesta quarta-feira, 28 de outubro, foram contabilizados 357 novos casos confirmados para Covid-19. Deste total, 112 foram registrados nas últimas 24 horas e o restante por exames coletados em dias anteriores e que tiveram seus resultados liberados na data de ontem.

Desta forma, hoje o Tocantins registra um total de 231.878 pessoas notificadas com a Covid-19 e acumula 74.837 casos confirmados da doença. Destes 62.360 pacientes estão recuperados e 11.385 estão ainda ativos (em isolamento domiciliar ou hospitalar), além de 1.092 óbitos.

**TABELA 1.** Distribuição dos novos casos confirmados para COVID-19, segundo município de residência, TOCANTINS.

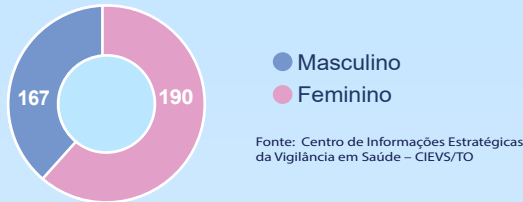
	MUNICÍPIO	TOTAL
1	COLINAS DO TOCANTINS	82
2	PALMAS	73
3	PIUM	41
4	ARAGUAÍNA	33
5	GOIATINS	11
6	FIGUEIRÓPOLIS	10
7	GURUPI	10
8	PORTO NACIONAL	7
9	BURITI DO TOCANTINS	6
10	PARAÍSO DO TOCANTINS	5
11	SANDOLÂNDIA	5
12	SANTA FÉ DO ARAGUAIA	5
13	ALVORADA	4
14	ITAGUATINS	4
15	CHAPADA DE AREIA	3
16	ESPERANTINA	3
17	JAÚ DO TOCANTINS	3
18	MIRANORTE	3
19	MONTE SANTO DO TOCANTINS	3
20	PRAIA NORTE	3
21	ALMAS	2
22	COLMEIA	2
23	CRISTALÂNDIA	2
24	GUARÁI	2
25	ITACAJÁ	2
26	PALMEIRÓPOLIS	2
27	PEDRO AFONSO	2
28	PEIXE	2
29	SILVANÓPOLIS	2

Fonte: Centro de Informações Estratégicas da Vigilância em Saúde - CIEVS/TO

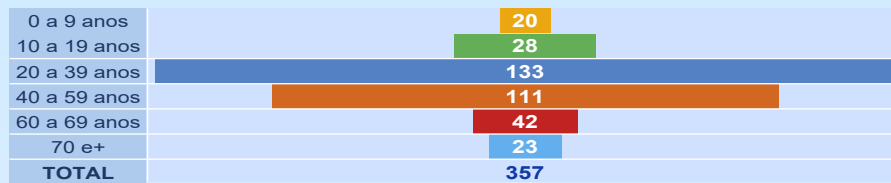
	MUNICÍPIO	TOTAL
30	TOCANTÍNIA	2
31	ALIANÇA DO TOCANTINS	1
32	APARECIDA DO RIO NEGRO	1
33	ARAGOMINAS	1
34	ARRAIAS	1
35	BARROLÂNDIA	1
36	BREJINHO DE NAZARÉ	1
37	CARIRI DO TOCANTINS	1
38	CARMOLÂNDIA	1
39	DARCINÓPOLIS	1
40	DIANÓPOLIS	1
41	FILADÉLFIA	1
42	FORMOSO DO ARAGUAIA	1
43	MIRACEMA DO TOCANTINS	1
44	MURICILÂNDIA	1
45	NOVO JARDIM	1
46	PALMEIRANTE	1
47	PONTE ALTA DO BOM JESUS	1
48	PONTE ALTA DO TOCANTINS	1
49	SANTA MARIA DO TOCANTINS	1
50	SANTA TEREZINHA DO TOCANTINS	1
51	SÃO VALÉRIO	1
52	TAGUATINGA	1
53	TOCANTINÓPOLIS	1
<b>TOTAL</b>		<b>357</b>

## NOTIFICAÇÕES PARA COVID-19

**GRÁFICO 1. GRÁFICO 1.** Distribuição dos novos casos confirmados da COVID-19, segundo sexo, TOCANTINS.



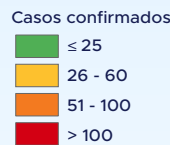
**GRÁFICO 2.** Distribuição dos novos casos confirmados da COVID-19, segundo Faixa Etária, TOCANTINS.



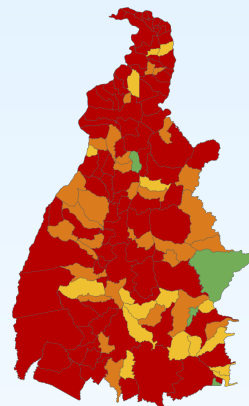
**GRÁFICO 3.** Perfil dos exames confirmados segundo tipo do teste, TOCANTINS.



**IMAGEM 1.** Distribuição dos casos confirmados por Coronavírus segundo o município de residência.



Fonte: Centro de Informações Estratégicas da Vigilância em Saúde – CIEVS/TO



## NOTIFICAÇÕES PARA COVID-19

**TABELA 2. Distribuição dos casos confirmados acumulados da COVID-19, segundo município de residência, TOCANTINS.**

MUNICÍPIO	TOTAL
1 PALMAS	17.555
2 ARAGUAÍNA	15.833
3 GURUPI	3.823
4 COLINAS DO TOCANTINS	3.421
5 PORTO NACIONAL	2.771
6 PARAÍSO DO TOCANTINS	2.567
7 FORMOSO DO ARAGUAIA	1.282
8 GUARÁI	1.263
9 ARAGUATINS	990
10 XAMBIOÁ	968
11 TOCANTINÓPOLIS	916
12 PEDRO AFONSO	743
13 MIRACEMA DO TOCANTINS	731
14 AUGUSTINÓPOLIS	680
15 MIRANORTE	674
16 LAGOA DA CONFUSÃO	633
17 GOIATINS	592
18 ALVORADA	547
19 ARAGUAÇU	494
20 ITACAJÁ	465
21 AXIXÁ DO TOCANTINS	436
22 NOVA OLINDA	429
23 AGUIARNÓPOLIS	425
24 DIANÓPOLIS	422
25 DARCIÓPOLIS	415
26 TOCANTÍNIA	410
27 BABAÇULÂNDIA	381
28 ANANÁS	367
29 SÃO BENTO DO TOCANTINS	363
30 PALMEIRAS DO TOCANTINS	358
31 SAMPAIO	340
32 SÃO MIGUEL DO TOCANTINS	331
33 WANDERLÂNDIA	327
34 ESPERANTINA	325
35 PALMEIRANTE	295
36 CAMPOS LINDOS	287
37 SANTA FÉ DO ARAGUAIA	284
38 SÃO SEBASTIÃO DO TOCANTINS	275
39 COLMEIA	273
40 SÍTIO NOVO DO TOCANTINS	272

Fonte: Centro de Informações Estratégicas da Vigilância em Saúde – CIEVS/TO

MUNICÍPIO	TOTAL
41 NATIVIDADE	267
42 FIGUEIRÓPOLIS	266
43 BURITI DO TOCANTINS	262
44 PEIXE	258
45 CARRASCO BONITO	257
46 DIVINÓPOLIS DO TOCANTINS	252
47 PALMEIRÓPOLIS	243
48 FILADÉLFIA	224
49 ARAGOMINAS	220
50 COMBINADO	220
51 BARROLÂNDIA	215
52 NAZARÉ	215
53 PIUM	213
54 CARIRI DO TOCANTINS	204
55 FÁTIMA	202
56 SILVANÓPOLIS	193
57 PEQUIZEIRO	185
58 ALIANÇA DO TOCANTINS	178
59 PRAIA NORTE	176
60 PONTE ALTA DO TOCANTINS	174
61 ARAGUANÁ	171
62 RIO SONO	170
63 ITAPIRATINS	166
64 TABOCÃO	163
65 PAU D'ARCO	162
66 PARANÁ	154
67 SANTA TEREZA DO TOCANTINS	144
68 NOVA ROSALÂNDIA	143
69 ITAGUATINS	142
70 ARRAIAS	137
71 RIACHINHO	136
72 ARAPOEMA	135
73 RIO DOS BOIS	135
74 LUZINÓPOLIS	134
75 SANDOLÂNDIA	133
76 TAGUATINGA	123
77 DUERÉ	115
78 COUTO MAGALHÃES	114
79 ITAPORÁ DO TOCANTINS	111
80 CASEARA	109

MUNICÍPIO	TOTAL
81 CENTENÁRIO	107
82 PUGMIL	107
83 GOIANORTE	105
84 MONTE DO CARMO	105
85 TALISMÃ	103
86 MURICILÂNDIA	101
87 BOM JESUS DO TOCANTINS	98
88 TUPIRAMA	97
89 MARIANÓPOLIS DO TOCANTINS	94
90 RECURSOLÂNDIA	93
91 BREJINHO DE NAZARÉ	92
92 ABREULÂNDIA	91
93 PRESIDENTE KENNEDY	89
94 ALMAS	87
95 CARMOLÂNDIA	86
96 SANTA TEREZINHA DO TOCANTINS	82
97 CRISTALÂNDIA	81
98 JAÚ DO TOCANTINS	80
99 BARRA DO OURO	77
100 LIZARDA	75
101 DOIS IRMÃOS DO TOCANTINS	73
102 ANGICO	68
103 SUCUPIRA	64
104 LAGOA DO TOCANTINS	63
105 CHAPADA DA NATIVIDADE	62
106 CRIXÁS DO TOCANTINS	62
107 NOVO ACORDO	62
108 BERNARDO SAYÃO	61
109 OLIVEIRA DE FÁTIMA	61
110 APARECIDA DO RIO NEGRO	60
111 LAJEADO	60

MUNICÍPIO	TOTAL
112 SÃO FÉLIX DO TOCANTINS	60
113 BANDEIRANTES DO TOCANTINS	58
114 CHAPADA DE AREIA	57
115 ARAGUACEMA	55
116 MONTE SANTO DO TOCANTINS	54
117 BRASILÂNDIA DO TOCANTINS	52
118 NOVO JARDIM	51
119 MAURILÂNDIA DO TOCANTINS	50
120 RIO DA CONCEIÇÃO	50
121 JUARINA	48
122 PINDORAMA DO TOCANTINS	48
123 PIRAQUÉ	48
124 SANTA RITA DO TOCANTINS	48
125 AURORA DO TOCANTINS	47
126 SANTA ROSA DO TOCANTINS	46
127 LAVANDEIRA	35
128 SÃO SALVADOR DO TOCANTINS	33
129 IPUEIRAS	32
130 SÃO VALÉRIO	32
131 CONCEIÇÃO DO TOCANTINS	31
132 PONTE ALTA DO BOM JESUS	30
133 TAIPAS DO TOCANTINS	30
134 SANTA MARIA DO TOCANTINS	29
135 CACHOEIRINHA	28
136 MATEIROS	24
137 TUPIRATINS	18
138 NOVO ALEGRE	8
139 PORTO ALEGRE DO TOCANTINS	5
<b>TOTAL</b>	<b>74.837</b>

## NOTIFICAÇÕES PARA COVID-19

**TABELA 3. Distribuição dos óbitos confirmados acumulados da COVID-19, segundo município de residência, TOCANTINS.**

MUNICÍPIO	TOTAL	MUNICÍPIO	TOTAL
1 ARAGUAÍNA	224	56 SANTA FÉ DO ARAGUAIA	4
2 PALMAS	187	57 ALIANÇA DO TOCANTINS	3
3 GURUPI	52	58 ARAGOMINAS	3
4 PORTO NACIONAL	51	59 BABAÇULÂNDIA	3
5 PARAÍSO DO TOCANTINS	46	60 BERNARDO SAYAO	3
6 COLINAS DO TOCANTINS	41	61 CASEARA	3
7 ARAGUATINS	27	62 CONCEIÇÃO DO TOCANTINS	3
8 GUARÁI	23	63 DUERÉ	3
9 TOCANTINÓPOLIS	21	64 FÁTIMA	3
10 NOVA OLINDA	18	65 TABOCÃO	3
11 FORMOSO DO ARAGUAIA	16	66 JAÚ DO TOCANTINS	3
12 MIRANORTE	15	67 PEIXE	3
13 XAMBIOÁ	15	68 PONTE ALTA DO TOCANTINS	3
14 ANANÁS	11	69 SAMPAIO	3
15 ALVORADA	10	70 SANDOLÂNDIA	3
16 PEDRO AFONSO	10	71 SÃO BENTO DO TOCANTINS	3
17 AGUIARNÓPOLIS	9	72 TAGUATINGA	3
18 AUGUSTINÓPOLIS	9	73 ALMAS	2
19 DIANÓPOLIS	9	74 CAMPOS LINDOS	2
20 MIRACEMA DO TOCANTINS	9	75 CHAPADA DE AREIA	2
21 ARAGUANÃ	8	76 CRISTALÂNDIA	2
22 COLMEIA	8	77 GOIANORTE	2
23 ESPERANTINA	8	78 ITAGUATINS	2
24 ARAGUAÇU	7	79 LIZARDA	2
25 ITACAJÁ	7	80 LUZINÓPOLIS	2
26 SÃO MIGUEL DO TOCANTINS	7	81 PARANÁ	2
27 FIGUEIRÓPOLIS	6	82 PONTE ALTA DO BOM JESUS	2
28 PALMEIRÓPOLIS	6	83 PRAIA NORTE	2
29 PAU D'ARCO	6	84 PRESIDENTE KENNEDY	2
30 SILVANÓPOLIS	6	85 SANTA ROSA DO TOCANTINS	2
31 BARRA DO OURO	5	86 SANTA TEREZA DO TOCANTINS	2
32 COUTO MAGALHÃES	5	87 SANTA TEREZINHA DO TOCANTINS	2
33 DARCINÓPOLIS	5	88 TUPIRAMA	2
34 DOIS IRMÃOS DO TOCANTINS	5	89 ANGICO	1
35 GOIATINS	5	90 ARAGUACEMA	1
36 LAGOA DA CONFUSÃO	5	91 BANDEIRANTES DO TOCANTINS	1
37 MARIANÓPOLIS DO TOCANTINS	5	92 BRASILÂNDIA DO TOCANTINS	1
38 NAZARÉ	5	93 CARMOLÂNDIA	1
39 PALMEIRAS DO TOCANTINS	5	94 CHAPADA DA NATIVIDADE	1
40 PEQUIZEIRO	5	95 IPUEIRAS	1
41 SÍTIO NOVO DO TOCANTINS	5	96 JUARINA	1
42 TOCANTÍNIA	5	97 LAJEADO	1
43 WANDERLÂNDIA	5	98 MAURILÂNDIA DO TOCANTINS	1
44 ABREULÂNDIA	4	99 MONTE DO CARMO	1
45 ARAPOEMA	4	100 MONTE SANTO DO TOCANTINS	1
46 AXIXÁ DO TOCANTINS	4	101 NATIVIDADE	1
47 BARROLÂNDIA	4	102 NOVO ALEGRE	1
48 BREJINHO DE NAZARÉ	4	103 OLIVEIRA DE FÁTIMA	1
49 CARIRI DO TOCANTINS	4	104 PIRAQUÉ	1
50 CENTENÁRIO	4	105 PIUM	1
51 COMBINADO	4	106 RECURSOLÂNDIA	1
52 FILADÉLFIA	4	107 RIO DOS BOIS	1
53 LAGOA DO TOCANTINS	4	108 RIO SONO	1
54 NOVA ROSALÂNDIA	4	109 SANTA RITA DO TOCANTINS	1
55 PALMEIRANTE	4	110 SÃO SEBASTIÃO DO TOCANTINS	1
		111 TALISMÁ	1
		<b>TOTAL</b>	<b>1.092</b>

Fonte: Centro de Informações Estratégicas da Vigilância em Saúde - CIEVS/TO

### DETALHES DOS NOVOS ÓBITOS

1. Homem de 65 anos, residente de Ponte Alta do Bom Jesus. Comorbidades: Insuficiência renal aguda. Óbito no dia 20/10/20 no Hospital do Oeste, Barreiras/BA.
2. Homem de 69 anos, residente de Gurupi. Comorbidades: Tabagista e insuficiência renal crônica. Óbito no dia 25/10/20 no Hospital Regional de Gurupi.
3. Homem de 89 anos, residente de Palmas. Comorbidades: Doença de Alzheimer e Parkinson. Óbito no dia 25/10/20 no Hospital Estadual de Combate à Covid-19.

O DETALHAMENTO DOS CASOS ACUMULADOS PODEM SER ACESSADOS NO SITE DA SECRETARIA DA SAÚDE  
[integra.saude.to.gov.br/covid19](http://integra.saude.to.gov.br/covid19)

#### OBSERVAÇÕES:

O Estado possui uma plataforma onde todos podem acompanhar os números da Covid-19 no Tocantins: <http://coronavirus.to.gov.br>

A Secretaria de Estado da Saúde (SES) esclarece que o banco de dados do Estado é dinâmico, em virtude do fechamento das investigações epidemiológicas, que alteram principalmente locais de residência dos casos positivos, trazendo modificações diárias no acumulado dos municípios e no total geral do Estado.

Os dados consolidados neste boletim são referentes às notificações recebidas no último dia, que podem abordar resultados diagnosticados em dias anteriores e notificados posteriormente ao Cievs Estadual. Para manter a credibilidade dos dados contabilizados, os gráficos apresentam a distribuição de novos casos de acordo com a data do diagnóstico e não sua notificação, por parte dos municípios. Em cada edição, o boletim apresenta a distribuição dos novos casos também por este critério.

Todas as informações que constam no boletim são provenientes dos sistemas oficiais do Ministério da Saúde alimentados pelos municípios:

**Sistema Gerenciador de Ambiente Laboratorial (GAL)** é o sistema utilizado pelos municípios para cadastro das mostras que serão encaminhadas ao Lacen para realização dos exames.

**E-SUS-VE** é a ferramenta de registro de notificação de casos suspeitos da Covid-19.

**SIVEP-Gripe**, é o Sistema de Informação da Vigilância Epidemiológica da Gripe, utilizado para notificação dos casos de Síndrome Respiratória Aguda Grave (SRAG) em unidades hospitalares e unidades de Pronto Atendimento (UPA).

**SIM** é o sistema de Informação sobre mortalidade, desenvolvido pelo Ministério da Saúde para unificação dos dados sobre óbitos no país.

Considerando o aumento recente de casos positivos que tem demandado tempo excessivo para confirmação de residências junto aos municípios, o Estado prevê o preenchimento correto de informações nas plataformas que serão utilizadas para consolidação dos boletins diários e a atualização da residência nos cartões SUS utilizado nos cadastros dos sistemas.

**O Estado não irá confirmar residências junto aos municípios, estes devem ficar atentos aos dados informados nos Boletins Epidemiológicos diários, nos sistemas de notificação e cadastros de exames no Lacen.**

Qualquer divergência deverá ser informada ao Cievs/COE do Estado que fará as correções nos próximos boletins.

Os dados contidos no boletim são consolidados com resultados de exames realizados no Lacen e notificações recebidas dos municípios até as 23:59h do último dia.