

## NOTIFICAÇÕES PARA COVID-19

CASOS CONFIRMADOS

**81.469**

CASOS RECUPERADOS

**74.054**

CASOS ATIVOS  
(EM ISOLAMENTO DOMICILIAR OU HOSPITALAR)

**6.253**

ÓBITOS

**1.162**

CASOS NOTIFICADOS  
**257.731**



HOSPITALIZAÇÃO COVID

**118**

LEITOS PÚBLICOS **84**

CLÍNICOS **43**

UTI COVID **41**

LEITOS PRIVADOS **34**

CLÍNICOS **21**

UTI COVID **13**

### 259º BOLETIM EPIDEMIOLÓGICO NOTIFICAÇÕES DA COVID-19 NO TOCANTINS

A Secretaria de Estado da Saúde (SES) informa que neste domingo, 29 de novembro, foram contabilizados 208 novos casos confirmados para Covid-19. Deste total, 28 foram registrados nas últimas 24 horas e o restante por exames coletados em dias anteriores e que tiveram seus resultados liberados na data de ontem.

Desta forma, hoje o Tocantins registra um total de 257.731 pessoas notificadas com a Covid-19 e acumula 81.469 casos confirmados da doença. Destes, 74.054 pacientes estão recuperados e 6.253 estão ainda ativos (em isolamento domiciliar ou hospitalar), além de 1.162 óbitos.

**TABELA 1.** Distribuição dos novos casos confirmados para COVID-19, segundo município de residência, TOCANTINS.

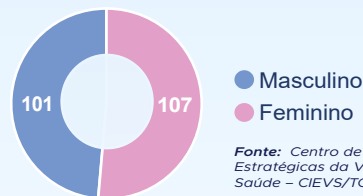
MUNICÍPIO	TOTAL
1 TOTAL	208
2 ARAGUAÍNA	75
3 PALMAS	47
4 GURUPI	33
5 COLINAS DO TOCANTINS	20
6 SÃO BENTO DO TOCANTINS	10
7 PORTO NACIONAL	5
8 WANDERLÂNDIA	5
9 NAZARÉ	4

Fonte: Centro de Informações Estratégicas da Vigilância em Saúde - CIEVS/TO

MUNICÍPIO	TOTAL
10 MIRANORTE	2
11 ARAGUANÃ	1
12 ARAGUATINS	1
13 DIANÓPOLIS	1
14 GUARÁI	1
15 MIRACEMA DO TOCANTINS	1
16 NOVA OLINDA	1
17 TAGUATINGA	1
<b>TOTAL</b>	<b>208</b>

**GRÁFICOS 1 E 2.** Distribuição dos novos casos confirmados da COVID-19, segundo faixa etária e gênero, TOCANTINS.

0 a 9 anos	9
10 a 19 anos	24
20 a 39 anos	94
40 a 59 anos	65
60 a 69 anos	8
70 e+	8
<b>TOTAL</b>	<b>208</b>



Fonte: Centro de Informações Estratégicas da Vigilância em Saúde - CIEVS/TO

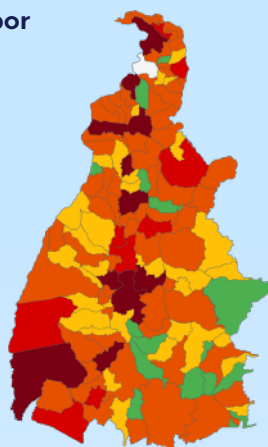

**GRÁFICO 3.** Perfil dos exames confirmados segundo tipo do teste, TOCANTINS.

RT-PCR	167
SOROLOGIA	41

Fonte: LACEN - TO, Acesso GAL em 28/11/2020 e CIEVS.

## NOTIFICAÇÕES PARA COVID-19

**IMAGEM 1. Distribuição dos casos confirmados por Coronavírus segundo o município de residência.**



Fonte: Centro de Informações Estratégicas da Vigilância em Saúde - CIEVS/TO

**TABELA 2. Distribuição dos casos confirmados acumulados da COVID-19, segundo município de residência, TOCANTINS.**

MUNICÍPIO	TOTAL
1 PALMAS	19064
2 ARAGUAÍNA	16615
3 COLINAS DO TOCANTINS	4437
4 GURUPI	4344
5 PORTO NACIONAL	2877
6 PARAISO DO TOCANTINS	2647
7 GUARÁI	1463
8 FORMOSO DO ARAGUAIA	1308
9 ARAGUATINS	1042
10 XAMBIOÁ	1007
11 TOCANTINÓPOLIS	1003
12 MIRACEMA DO TOCANTINS	790
13 PEDRO AFONSO	773
14 AUGUSTINÓPOLIS	728
15 MIRANORTE	702
16 LAGOA DA CONFUSÃO	677
17 GOIATINS	622
18 ALVORADA	552
19 ARAGUAÇÚ	545
20 AXIXÁ DO TOCANTINS	527
21 ANANÁS	510
22 SÃO BENTO DO TOCANTINS	494
23 ITACAJÁ	493
24 NOVA OLINDA	452
25 AGUIARNÓPOLIS	441
26 DIANÓPOLIS	436
27 DARCINÓPOLIS	433
28 BABACULÂNDIA	422
29 TOCANTÍNIA	421
30 WANDERLÂNDIA	402
31 PALMEIRANTE	381
32 NATIVIDADE	376
33 PALMEIRAS DO TOCANTINS	366
34 SAMPAIO	344
35 ESPERANTINA	343
36 SÃO MIGUEL DO TOCANTINS	338
37 FIGUEIRÓPOLIS	330
38 SANTA FÉ DO ARAGUAIA	301
39 FILADÉLFIA	300
40 CAMPOS LINDOS	292
41 PEIXE	287
42 COLMEIA	283
43 DIVINÓPOLIS DO TOCANTINS	282
44 SITIO NOVO DO TOCANTINS	278
45 SÃO SEBASTIÃO DO TOCANTINS	277
46 BURITI DO TOCANTINS	274
47 SILVANÓPOLIS	274
48 CARRASCO BONITO	261
49 PALMEIRÓPOLIS	251
50 ARAGOMINAS	236
51 PONTE ALTA DO TOCANTINS	236
52 BARROLÂNDIA	232
53 COMBINADO	226
54 NAZARÉ	220
55 PIUM	220
56 FÁTIMA	214
57 CARIRI DO TOCANTINS	212
58 PEQUIZEIRO	191

Fonte: Centro de Informações Estratégicas da Vigilância em Saúde - CIEVS/TO

MUNICÍPIO	TOTAL
59 ALIANÇA DO TOCANTINS	189
60 RIO SONO	188
61 ITAPIRATINS	184
62 PRAIA NORTE	181
63 ARAGUANÃ	175
64 TABOÇÃO	170
65 ITAGUATINS	166
66 PAU D'ARCO	162
67 PARANÁ	157
68 ARRAIAS	156
69 RIACHINHO	152
70 TAGUATINGA	151
71 SANTA TEREZA DO TOCANTINS	148
72 NOVA ROSALÂNDIA	146
73 SANDOLÂNDIA	146
74 ARAPOEMA	140
75 RIO DOS BOIS	138
76 LUZINÓPOLIS	135
77 MONTE DO CARMO	124
78 COUTO MAGALHÃES	123
79 CASEARA	120
80 DUERÉ	116
81 CENTENÁRIO	114
82 ITAPORÁ DO TOCANTINS	114
83 MURICILÂNDIA	113
84 GOIANORTE	109
85 PUGMIL	107
86 TALISMÃ	105
87 TUPIRAMA	103
88 RECURSOLÂNDIA	102
89 BOM JESUS DO TOCANTINS	101
90 ALMAS	100
91 MARIANÓPOLIS DO TOCANTINS	98
92 MAURILÂNDIA DO TOCANTINS	96
93 SANTA TEREZINHA DO TOCANTINS	95
94 ABREULÂNDIA	94
95 BREJINHO DE NAZARÉ	93
96 BANDEIRANTES DO TOCANTINS	91
97 PRESIDENTE KENNEDY	91
98 CRISTALÂNDIA	89
99 CARMOLÂNDIA	87
100 DOIS IRMÃOS DO TOCANTINS	87
101 LIZARDA	85
102 NOVO ACORDO	83
103 JAÚ DO TOCANTINS	81
104 APARECIDA DO RIO NEGRO	80
105 BARRA DO OURO	79
106 CHAPADA DE AREIA	78
107 BERNARDO SAYÃO	76
108 ANGICO	73
109 LAGOA DO TOCANTINS	69
110 SÃO FÉLIX DO TOCANTINS	69
111 SUCUPIRA	68
112 OLIVEIRA DE FÁTIMA	65
113 CHAPADA DA NATIVIDADE	63
114 SANTA RITA DO TOCANTINS	63
115 CRIXÁS DO TOCANTINS	62
116 LAJEADO	62

## NOTIFICAÇÕES PARA COVID-19

MUNICÍPIO	TOTAL
117 AURORA DO TOCANTINS	58
118 MONTE SANTO DO TOCANTINS	57
119 ARAGUACEMA	56
120 NOVO JARDIM	56
121 BRASILÂNDIA DO TOCANTINS	54
122 RIO DA CONCEIÇÃO	53
123 PINDORAMA DO TOCANTINS	52
124 PIRAQUÊ	49
125 SANTA ROSA DO TOCANTINS	49
126 JUARINA	48
127 PONTE ALTA DO BOM JESUS	46
128 CACHOEIRINHA	39

MUNICÍPIO	TOTAL
129 LAVANDEIRA	37
130 SÃO VALÉRIO	36
131 CONCEIÇÃO DO TOCANTINS	34
132 SÃO SALVADOR DO TOCANTINS	33
133 IPUEIRAS	32
134 SANTA MARIA DO TOCANTINS	31
135 TAIPAS DO TOCANTINS	30
136 MATEIROS	24
137 TUPIRATINS	18
138 NOVO ALEGRE	8
139 PORTO ALEGRE DO TOCANTINS	5
<b>TOTAL</b>	<b>81.469</b>

### DETALHE DOS NOVOS ÓBITOS

1. Homem de 77 anos, residente de Araguaína. Comorbidades: diabetes e doença cardíaca crônica. Óbito dia 22/11/20 no Hospital Regional de Araguaína.

2. Mulher de 72 anos, residente de Palmas. Comorbidades: doença renal e obesidade. Óbito dia 23/11/20 no Hospital Unimed de Palmas.

**TABELA 3. Distribuição dos óbitos confirmados acumulados da COVID-19, segundo município de residência, TOCANTINS.**

MUNICÍPIO	TOTAL
1 ARAGUAÍNA	234
2 PALMAS	198
3 GURUPI	57
4 PORTO NACIONAL	53
5 PARAISO DO TOCANTINS	49
6 COLINAS DO TOCANTINS	46
7 ARAGUATINS	30
8 GUARÁI	24
9 TOCANTINÓPOLIS	21
10 NOVA OLINDA	18
11 FORMOSO DO ARAGUAIA	17
12 MIRANORTE	16
13 XAMBIOÁ	15
14 ANANÁS	12
15 PEDRO AFONSO	12
16 MIRACEMA DO TOCANTINS	11
17 ALVORADA	10
18 AUGUSTINÓPOLIS	10
19 AGUIARNÓPOLIS	9
20 ARAGUAÇU	9
21 ARAGUANÁ	9
22 DIANÓPOLIS	9
23 ESPERANTINA	9
24 COLMEIA	8
25 SÃO MIGUEL DO TOCANTINS	8
26 FIGUEIROPOLIS	7
27 ITACAJÁ	7
28 LAGOA DA CONFUSÃO	7
29 PALMEIRÓPOLIS	7
30 SILVANÓPOLIS	7
31 PAU D'ARCO	6
32 PEIXE	6
33 WANDERLÂNDIA	6
34 BARRA DO OURO	5
35 COUTO MAGALHÃES	5
36 DARCIÓPOLIS	5
37 DOIS IRMÃOS DO TOCANTINS	5
38 GOIATINS	5
39 MARIANÓPOLIS DO TOCANTINS	5
40 NAZARÉ	5
41 PALMEIRANTE	5
42 PALMEIRAS DO TOCANTINS	5
PEQUIZEIRO	5
SITIO NOVO DO TOCANTINS	5
TOCANTÍNIA	5
ABREULÂNDIA	4
AXIXÁ DO TOCANTINS	4
BABACULÂNDIA	4
BARROLÂNDIA	4
BREJINHO DE NAZARÉ	4
CARIRI DO TOCANTINS	4
CENTENÁRIO	4
COMBINADO	4
FILADÉLFIA	4
LAGOA DO TOCANTINS	4
NOVA ROSALÂNDIA	4
PONTE ALTA DO TOCANTINS	4

Fonte: Centro de Informações Estratégicas de Vigilância em Saúde - CIEVS/TO

MUNICÍPIO	TOTAL
43 SANDOLÂNDIA	4
44 SANTA FÉ DO ARAGUAIA	4
45 TAGUATINGA	4
46 ALIANÇA DO TOCANTINS	3
47 ARAGOMINAS	3
48 ARAPOEMA	3
49 BERNARDO SAYÃO	3
50 CASEARA	3
51 CONCEIÇÃO DO TOCANTINS	3
52 DUERÉ	3
53 FÁTIMA	3
54 TABOÇÃO	3
55 JAÚ DO TOCANTINS	3
56 SAMPAIO	3
57 SANTA TEREZINHA DO TOCANTINS	3
58 SÃO BENTO DO TOCANTINS	3
59 ALMAS	2
60 CAMPOS LINDOS	2
61 CHAPADA DE AREIA	2
62 CRISTALÂNDIA	2
63 GOIANORTE	2
64 ITAGUATINS	2
65 LIZARDA	2
66 LUZINÓPOLIS	2
67 NATIVIDADE	2
68 PARANÁ	2
69 PONTE ALTA DO BOM JESUS	2
70 PRAIA NORTE	2
71 PRESIDENTE KENNEDY	2
72 SANTA ROSA DO TOCANTINS	2
73 SANTA TEREZA DO TOCANTINS	2
74 TUPIRAMA	2
75 ANGICO	1
76 APARECIDA DO RIO NEGRO	1
77 ARAGUACEMA	1
78 BANDEIRANTES DO TOCANTINS	1
79 BRASILÂNDIA DO TOCANTINS	1
80 CARMOLÂNDIA	1
81 CHAPADA DA NATIVIDADE	1
82 IPUEIRAS	1
83 JUARINA	1
84 LAJEADO	1
MAURILÂNDIA DO TOCANTINS	1
MONTE DO CARMO	1
MONTE SANTO DO TOCANTINS	1
NOVO ALEGRE	1
OLIVEIRA DE FÁTIMA	1
PIRAQUÊ	1
PIUM	1
RECURSOLÂNDIA	1
RIACHINHO	1
RIO DOS BOIS	1
RIO SONO	1
SANTA RITA DO TOCANTINS	1
SÃO SEBASTIÃO DO TOCANTINS	1
TALISMÁ	1
<b>TOTAL</b>	<b>1.162</b>

O DETALHAMENTO DOS CASOS ACUMULADOS PODEM SER ACESSADOS NO SITE DA SECRETARIA DA SAÚDE  
[integra.saude.to.gov.br/covid19](http://integra.saude.to.gov.br/covid19)

### OBSERVAÇÕES:

O Estado possui uma plataforma onde todos podem acompanhar os números da Covid-19 no Tocantins: <http://coronavirus.to.gov.br>

A Secretaria de Estado da Saúde (SES) esclarece que o banco de dados do Estado é dinâmico, em virtude do fechamento das investigações epidemiológicas, que alteram principalmente locais de residência dos casos positivos, trazendo modificações diárias no acumulado dos municípios e no total geral do Estado.

*Os dados consolidados neste boletim são referentes às notificações recebidas no último dia, que podem abordar resultados diagnosticados em dias anteriores e notificados posteriormente ao Cievs Estadual. Para manter a credibilidade dos dados contabilizados, os gráficos apresentam a distribuição de novos casos de acordo com a data do diagnóstico e não sua notificação, por parte dos municípios. Em cada edição, o boletim apresenta a distribuição dos novos casos também por este critério.*

Todas as informações que constam no boletim são provenientes dos sistemas oficiais do Ministério da Saúde alimentados pelos municípios:

**Sistema Gerenciador de Ambiente Laboratorial (GAL)** é o sistema utilizado pelos municípios para cadastro das mostras que serão encaminhadas ao Lacen para realização dos exames.

**E-SUS-VE** é a ferramenta de registro de notificação de casos suspeitos da Covid-19.

**SIVEP-Gripe**, é o Sistema de Informação da Vigilância Epidemiológica da Gripe, utilizado para notificação dos casos de Síndrome Respiratória Aguda Grave (SRAG) em unidades hospitalares e unidades de Pronto Atendimento (UPA).

**SIM** é o sistema de Informação sobre mortalidade, desenvolvido pelo Ministério da Saúde para unificação dos dados sobre óbitos no país.

Considerando o aumento recente de casos positivos que tem demandado tempo excessivo para confirmação de residências junto aos municípios, o Estado prevê o preenchimento correto de informações nas plataformas que serão utilizadas para consolidação dos boletins diários e a atualização da residência nos cartões SUS utilizado nos cadastros dos sistemas.

**O Estado não irá confirmar residências junto aos municípios, estes devem ficar atentos aos dados informados nos Boletins Epidemiológicos diários, nos sistemas de notificação e cadastros de exames no Lacen.**

Qualquer divergência deverá ser informada ao Cievs/COE do Estado que fará as correções nos próximos boletins.

Os dados contidos no boletim são consolidados com resultados de exames realizados no Lacen e notificações recebidas dos municípios até as 23:59h do último dia.