

NOTIFICAÇÕES PARA COVID-19

CASOS CONFIRMADOS

168.831

CASOS RECUPERADOS

151.804

CASOS ATIVOS
(EM ISOLAMENTO DOMICILIAR OU HOSPITALAR)

14.300

ÓBITOS

2.727

CASOS NOTIFICADOS

508.052

HOSPITALIZAÇÃO COVID

420

LEITOS PÚBLICOS **267**

CLÍNICOS **109**

UTI COVID **158**

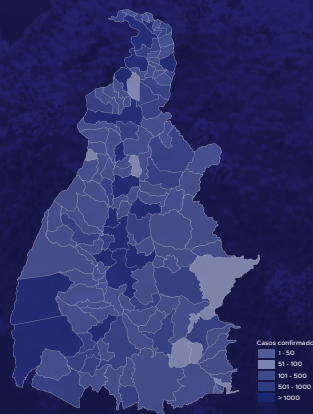
LEITOS PRIVADOS **153**

CLÍNICOS **89**

UTI COVID **64**

VACINÔMETRO

333.691



428º BOLETIM EPIDEMIOLÓGICO DE NOTIFICAÇÕES DA COVID-19 NO TOCANTINS

A Secretaria de Estado da Saúde (SES) informa que nesta segunda-feira, 17 de maio, foram contabilizados 331 novos casos confirmados para Covid-19. Deste total, foram registrados 13 nas últimas 24 horas e o restante por exames coletados em dias anteriores e que tiveram seus resultados inseridos no sistema, pelos municípios, na data de ontem.

Desta forma, hoje o Tocantins registra um total de **508.052** pessoas notificadas com a Covid-19 e acumula **168.831** casos confirmados da doença. Destes, pacientes **151.804** estão recuperados e **14.300** estão ainda ativos (em isolamento domiciliar ou hospitalar), além de **2.727** óbitos.

TABELA 1. Distribuição dos novos casos confirmados para COVID-19, segundo município de residência, TOCANTINS.

MUNICÍPIO	TOTAL
ARAGUAÍNA	165
PALMAS	77
GURUPI	28
TUPIRATINS	9
NATIVIDADE	7
PEDRO AFONSO	7
PORTO NACIONAL	7
PARANÁ	6
BRASILÂNDIA DO TOCANTINS	5
BABAÇULÂNDIA	4
COLINAS DO TOCANTINS	4
BREJINHO DE NAZARÉ	2
MIRANORTE	2
TAGUATINGA	2
AXIXÁ DO TOCANTINS	1
CHAPADA DE AREIA	1
NOVA OLINDA	1
PARAÍSO DO TOCANTINS	1
SANDOLÂNDIA	1
SILVANÓPOLIS	1
TOTAL	331

Fonte: Centro de Informações Estratégicas da Vigilância em Saúde - CIEVS/70

NOTIFICAÇÕES PARA COVID-19

GRÁFICO 1. GRÁFICO 1. Distribuição dos novos casos confirmados da COVID-19, segundo sexo, TOCANTINS.



GRÁFICO 2. Distribuição dos novos casos confirmados da COVID-19, segundo Faixa Etária, TOCANTINS.

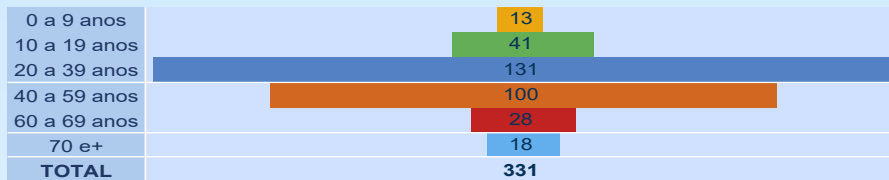
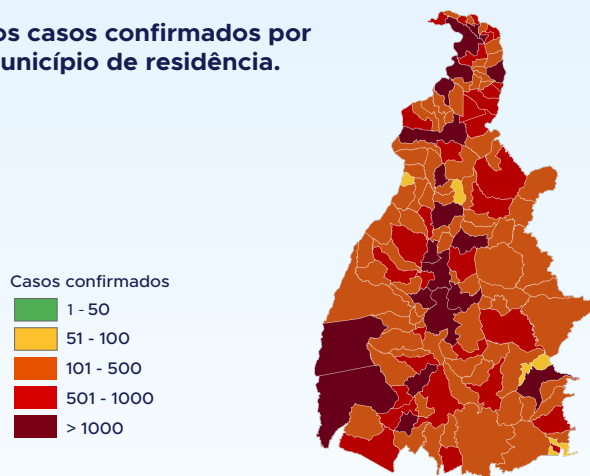


GRÁFICO 3. Perfil dos exames confirmados segundo tipo do teste, TOCANTINS.



IMAGEM 1. Distribuição dos casos confirmados por Coronavírus segundo o município de residência.



Fonte: Centro de Informações Estratégicas da Vigilância em Saúde – CIEVS/TO

NOTIFICAÇÕES PARA COVID-19

TABELA 2. Distribuição dos casos confirmados acumulados da COVID-19, segundo município de residência, TOCANTINS.

MUNICÍPIO	TOTAL
PALMAS	40376
ARAGUAÍNA	28648
GURUPI	10204
PORTO NACIONAL	7894
PARAÍSO DO TOCANTINS	7131
COLINAS DO TOCANTINS	6551
GUARÁI	2704
FORMOSO DO ARAGUAIA	2481
MIRANORTE	2161
XAMBIOÁ	1987
ARAGUATINS	1981
TOCANTINÓPOLIS	1935
MIRACEMA DO TOCANTINS	1746
LAGOA DA CONFUSÃO	1505
PEDRO AFONSO	1425
ANANÁS	1424
AUGUSTINÓPOLIS	1352
DIANÓPOLIS	1201
ALVORADA	1030
AXIXÁ DO TOCANTINS	1003
NATIVIDADE	994
PALMEIRÓPOLIS	951
NOVA OLINDA	873
SILVANÓPOLIS	873
GOIATINS	822
SÃO BENTO DO TOCANTINS	781
ARAGUAÇU	780
PEIXE	744
WANDERLÂNDIA	743
BURITI DO TOCANTINS	731
PONTE ALTA DO TOCANTINS	731
ITACAJÁ	730
COLMÉIA	715
DIVINÓPOLIS DO TOCANTINS	713
BARROLÂNDIA	702
CARIRI DO TOCANTINS	687
SANTA FÉ DO ARAGUAIA	651
TOCANTÍNIA	649
TAGUATINGA	621
DOIS IRMÃOS DO TOCANTINS	606

Fonte: Centro de Informações Estratégicas da Vigilância em Saúde – CIEVS/TO

MUNICÍPIO	TOTAL
SÍTIO NOVO DO TOCANTINS	587
FIGUEIRÓPOLIS	581
BABAÇULÂNDIA	578
SÃO MIGUEL DO TOCANTINS	567
ESPERANTINA	561
ALIANÇA DO TOCANTINS	554
COMBINADO	541
AGUIARNÓPOLIS	539
FÁTIMA	534
SAMPAIO	525
PALMEIRAS DO TOCANTINS	505
DARCINÓPOLIS	503
ARRAIAS	496
ITAGUATINS	483
SÃO SEBASTIÃO DO TOCANTINS	483
ARAGUACEMA	479
ARAGOMINAS	465
PEQUIZEIRO	465
CARRASCO BONITO	458
PALMEIRANTE	456
TABOCÃO	454
CASEARA	451
MONTE DO CARMO	442
BERNARDO SAYÃO	440
NAZARÉ	435
ARAGUANÃ	416
ARAPOEMA	412
BREJINHO DE NAZARÉ	409
FILADÉLFIA	399
MURICILÂNDIA	376
PARANÃ	374
COUTO MAGALHÃES	360
BANDEIRANTES DO TOCANTINS	351
ITAPORÁ DO TOCANTINS	350
PAU D'ARCO	347
NOVA ROSALÂNDIA	343
SÃO VALÉRIO	333
ITAPIRATINS	323
CAMPOS LINDOS	318
MARIANÓPOLIS DO TOCANTINS	316

MUNICÍPIO	TOTAL
APARECIDA DO RIO NEGRO	307
RIO DOS BOIS	305
DUERÉ	289
PRESIDENTE KENNEDY	289
SANDOLÂNDIA	285
SANTA ROSA DO TOCANTINS	284
PONTE ALTA DO BOM JESUS	280
PRAIA NORTE	275
RIACHINHO	267
PIUM	266
GOIANORTE	265
CRISTALÂNDIA	262
RIO SONO	260
ABREULÂNDIA	258
SANTA MARIA DO TOCANTINS	252
PINDORAMA DO TOCANTINS	248
SANTA RITA DO TOCANTINS	248
SANTA TEREZA DO TOCANTINS	221
TALISMÃ	219
PUGMIL	214
CARMOLÂNDIA	212
RECURSOLÂNDIA	212
ANGICO	208
LAGOA DO TOCANTINS	204
JAÚ DO TOCANTINS	197
ALMAS	194
CENTENÁRIO	190
LUZINÓPOLIS	188
NOVO JARDIM	185
NOVO ACORDO	181
MAURILÂNDIA DO TOCANTINS	178

MUNICÍPIO	TOTAL
SUCUPIRA	176
AURORA DO TOCANTINS	170
PIRAQUÊ	160
CHAPADA DA NATIVIDADE	159
CHAPADA DE AREIA	152
SÃO SALVADOR DO TOCANTINS	151
BRASILÂNDIA DO TOCANTINS	148
SANTA TEREZINHA DO TOCANTINS	148
TUPIRAMA	142
MATEIROS	141
SÃO FÉLIX DO TOCANTINS	139
MONTE SANTO DO TOCANTINS	135
LAJEADO	134
TAIPAS DO TOCANTINS	134
LIZARDA	127
BOM JESUS DO TOCANTINS	124
IPUEIRAS	120
CACHOEIRINHA	117
CONCEIÇÃO DO TOCANTINS	115
BARRA DO OURO	114
OLIVEIRA DE FÁTIMA	113
CRIXÁS DO TOCANTINS	109
RIO DA CONCEIÇÃO	106
PORTO ALEGRE DO TOCANTINS	95
JUARINA	88
LAVANDEIRA	86
TUPIRATINS	80
NOVO ALEGRE	60
TOTAL	168.831

NOTIFICAÇÕES PARA COVID-19

TABELA 3. Distribuição dos óbitos confirmados acumulados da COVID-19, segundo município de residência, TOCANTINS.

MUNICÍPIO	TOTAL	MUNICÍPIO	TOTAL
PALMAS	504	ARAPOEMA	6
ARAGUAÍNA	378	BANDEIRANTES DO TOCANTINS	6
GURUPI	174	BERNARDO SAYÃO	6
PORTO NACIONAL	161	CENTENÁRIO	6
PARAÍSO DO TOCANTINS	156	COUTO MAGALHÃES	6
COLINAS DO TOCANTINS	100	TABOÇÃO	6
GUARÁI	63	GOIANORTE	6
MIRANORTE	52	LAGOA DO TOCANTINS	6
ARAGUATINS	50	MONTE SANTO DO TOCANTINS	6
FORMOSO DO ARAGUAIA	43	PONTE ALTA DO BOM JESUS	6
MIRACEMA DO TOCANTINS	41	PRAIA NORTE	6
TOCANTINÓPOLIS	38	SANDOLÂNDIA	6
NOVA OLINDA	36	APARECIDA DO RIO NEGRO	5
DIANÓPOLIS	26	BABAÇULÂNDIA	5
XAMBIOÁ	26	BARRA DO OURO	5
AUGUSTINÓPOLIS	25	DARCINÓPOLIS	5
COLMÉIA	23	FILADÉLFIA	5
SILVANÓPOLIS	23	PALMEIRAS DO TOCANTINS	5
LAGOA DA CONFUSÃO	21	PARANÁ	5
PALMEIRÓPOLIS	21	PRESIDENTE KENNEDY	5
ALIANÇA DO TOCANTINS	20	ALMAS	4
ANANÁS	20	ARRAIAS	4
PEDRO AFONSO	20	BRASILÂNDIA DO TOCANTINS	4
BARROLÂNDIA	19	CARMOLÂNDIA	4
ALVORADA	18	IPUEIRAS	4
ARAGUAÇU	17	PIUM	4
AXIXÁ DO TOCANTINS	16	RECURSOLÂNDIA	4
DOIS IRMÃOS DO TOCANTINS	16	RIACHINHO	4
PEIXE	16	RIO DOS BOIS	4
ESPERANTINA	15	SAMPAIO	4
NATIVIDADE	15	SANTA ROSA DO TOCANTINS	4
SÃO MIGUEL DO TOCANTINS	14	SANTA TEREZA DO TOCANTINS	4
TAGUATINGA	14	SÃO SEBASTIÃO DO TOCANTINS	4
FIGUEIRÓPOLIS	13	ANGICO	3
AGUIARNÓPOLIS	12	AURORA DO TOCANTINS	3
ARAGUANÁ	12	BOM JESUS DO TOCANTINS	3
CARIRI DO TOCANTINS	12	CAMPOS LINDOS	3
CASEARA	12	CARRASCO BONITO	3
ITAGUATINS	12	CHAPADA DE AREIA	3
ARAGUACEMA	11	ITAPIRATINS	3
BREJINHO DE NAZARÉ	11	ITAPORÃ DO TOCANTINS	3
SANTA FÉ DO ARAGUAIA	11	LAJEADO	3
WANDERLÂNDIA	11	LIZARDA	3
TOCANTÍNIA	10	MAURILÂNDIA DO TOCANTINS	3
COMBINADO	9	NOVO ACORDO	3
CRISTALÂNDIA	9	SANTA TEREZINHA DO TOCANTINS	3
DUERÉ	9	CACHOEIRINHA	2
GOIATINS	9	JUARINA	2
ITACAJÁ	9	LUZINÓPOLIS	2
PEQUIZEIRO	9	MURICILÂNDIA	2
ARAGOMINAS	8	NOVO ALEGRE	2
BURITI DO TOCANTINS	8	PORTO ALEGRE DO TOCANTINS	2
CONCEIÇÃO DO TOCANTINS	8	RIO DA CONCEIÇÃO	2
DIVINÓPOLIS DO TOCANTINS	8	RIO SONO	2
JAÚ DO TOCANTINS	8	SANTA MARIA DO TOCANTINS	2
MARIANÓPOLIS DO TOCANTINS	8	SÃO SALVADOR DO TOCANTINS	2
NOVA ROSALÂNDIA	8	TALISMÁ	2
PONTE ALTA DO TOCANTINS	8	TUPIRAMA	2
SÃO BENTO DO TOCANTINS	8	CHAPADA DA NATIVIDADE	1
SÃO VALÉRIO	8	NOVO JARDIM	1
SÍTIO NOVO DO TOCANTINS	8	OLIVEIRA DE FÁTIMA	1
FÁTIMA	7	PINDORAMA DO TOCANTINS	1
MONTE DO CARMO	7	PIRAQUÊ	1
NAZARÉ	7	PUGMIL	1
PALMEIRANTE	7	SANTA RITA DO TOCANTINS	1
PAU D'ARCO	7	SÃO FÉLIX DO TOCANTINS	1
ABREULÂNDIA	6	TUPIRATINS	1
		TOTAL	2.727

Fonte: Centro de Informações Estratégicas da Vigilância em Saúde – CIEVS/TO

DETALHES DOS NOVOS ÓBITOS

1. Mulher de 31 anos. Residente em Brejinho de Nazaré. Comorbidades: pneumopatia. Fator de risco: tabagista. Óbito em 06/05/2021 Hospital Regional de Porto Nacional.
2. Homem de 92 anos. Residente em Porto Nacional. Comorbidades: não relatada. Óbito em 07/05/2021 no Hospital Regional de Porto Nacional.
3. Homem de 79 anos. Residente em Porto Nacional. Comorbidades: não relatada. Óbito em 08/05/2021 no Hospital Regional de Porto Nacional.
4. Homem de 91 anos. Residente em Brejinho de Nazaré. Comorbidades: não relatada. Óbito em 11/05/2021 no Hospital Regional de Porto Nacional.
5. Mulher de 78 anos. Residente em Gurupi. Comorbidades: não relatada. Óbito em 12/05/2021 no próprio domicílio.
6. Mulher de 59 anos. Residente em Porto Nacional. Comorbidades: não relatada. Óbito em 13/05/2021 no Hospital Regional de Gurupi.
7. Homem de 70 anos, residente em Palmas. Comorbidades: cardiopatia e diabetes. Óbito em 14/05/2021 no Hospital Unimed Palmas.

O DETALHAMENTO DOS CASOS ACUMULADOS PODEM SER ACESSADOS NO SITE DA SECRETARIA DA SAÚDE
integra.saude.to.gov.br/covid19

OBSERVAÇÕES:

O Estado possui uma plataforma onde todos podem acompanhar os números da Covid-19 no Tocantins: <http://coronavirus.to.gov.br>

A Secretaria de Estado da Saúde (SES) esclarece que o banco de dados do Estado é dinâmico, em virtude do fechamento das investigações epidemiológicas, que alteram principalmente locais de residência dos casos positivos, trazendo modificações diárias no acumulado dos municípios e no total geral do Estado.

Os dados consolidados neste boletim são referentes às notificações recebidas no último dia, que podem abordar resultados diagnosticados em dias anteriores e notificados posteriormente ao Cievs Estadual. Para manter a credibilidade dos dados contabilizados, os gráficos apresentam a distribuição de novos casos de acordo com a data do diagnóstico e não sua notificação, por parte dos municípios. Em cada edição, o boletim apresenta a distribuição dos novos casos também por este critério.

Todas as informações que constam no boletim são provenientes dos sistemas oficiais do Ministério da Saúde alimentados pelos municípios:

Sistema Gerenciador de Ambiente Laboratorial (GAL) é o sistema utilizado pelos municípios para cadastro das mostras que serão encaminhadas ao Lacen para realização dos exames.

E-SUS-VE é a ferramenta de registro de notificação de casos suspeitos da Covid-19.

SIVEP-Gripe, é o Sistema de Informação da Vigilância Epidemiológica da Gripe, utilizado para notificação dos casos de Síndrome Respiratória Aguda Grave (SRAG) em unidades hospitalares e unidades de Pronto Atendimento (UPA).

SIM é o sistema de Informação sobre mortalidade, desenvolvido pelo Ministério da Saúde para unificação dos dados sobre óbitos no país.

Considerando o aumento recente de casos positivos que tem demandado tempo excessivo para confirmação de residências junto aos municípios, o Estado prevê o preenchimento correto de informações nas plataformas que serão utilizadas para consolidação dos boletins diários e a atualização da residência nos cartões SUS utilizado nos cadastros dos sistemas.

O Estado não irá confirmar residências junto aos municípios, estes devem ficar atentos aos dados informados nos Boletins Epidemiológicos diários, nos sistemas de notificação e cadastros de exames no Lacen.

Qualquer divergência deverá ser informada ao Cievs/COE do Estado que fará as correções nos próximos boletins.

Os dados contidos no boletim são consolidados com resultados de exames realizados no Lacen e notificações recebidas dos municípios até as 23:59h do último dia.