

NOTIFICAÇÕES PARA COVID-19

CASOS CONFIRMADOS

230.726

CASOS RECUPERADOS

226.137

CASOS ATIVOS
(EM ISOLAMENTO DOMICILIAR OU HOSPITALAR)

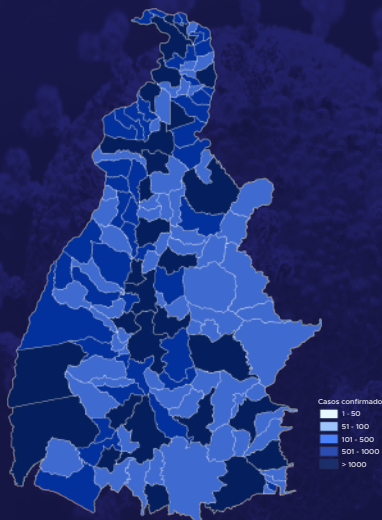
687

ÓBITOS

3.902

CASOS NOTIFICADOS

709.903



HOSPITALIZAÇÃO COVID

87

LEITOS PÚBLICOS **76**

CLÍNICOS **46**

UTI COVID **30**

LEITOS PRIVADOS **11**

CLÍNICOS **7**

UTI COVID **4**

VACINÔMETRO

DOSES APLICADAS

1.470.000

604º BOLETIM EPIDEMIOLÓGICO DE NOTIFICAÇÕES DA COVID-19 NO TOCANTINS

A Secretaria de Estado da Saúde (SES) informa que nesta quarta-feira, 17 de novembro, foram contabilizados 224 novos casos confirmados para Covid-19. Deste total, foram registrados 62 nas últimas 24 horas e o restante por exames coletados em dias anteriores e que tiveram seus resultados inseridos no sistema, pelos municípios, na data de ontem.

Desta forma, hoje o Tocantins registra um total de **709.903** pessoas notificadas com a Covid-19 e acumula **230.726** casos confirmados da doença. Destes pacientes **226.137** estão recuperados e **687** estão ainda ativos (em isolamento domiciliar ou hospitalar), além de **3.902** óbitos.

TABELA 1. Distribuição dos novos casos confirmados para COVID-19, segundo município de residência, TOCANTINS.

MUNICÍPIO	TOTAL
RIO SONO	28
ARAGUAÍNA	26
PARAÍSO DO TOCANTINS	15
AURORA DO TOCANTINS	14
PORTO NACIONAL	12
PALMAS	10
CARRASCO BONITO	9
MIRANORTE	9
PALMEIRÓPOLIS	7
LAGOA DA CONFUSÃO	6
JAÚ DO TOCANTINS	5
ANANÁS	4
ARAGUATINS	4
CRIXÁS DO TOCANTINS	4
DIANÓPOLIS	4
DIVINÓPOLIS DO TOCANTINS	4
TABOÃO	4
MIRACEMA DO TOCANTINS	4
SÃO BENTO DO TOCANTINS	4
XAMBIOÁ	4
ARRAIAS	3
AXIXÁ DO TOCANTINS	3
PEDRO AFONSO	3
COLMÉIA	3

Fonte: Centro de Informações Estratégicas da Vigilância em Saúde – CIEVS/TO

MUNICÍPIO	TOTAL
PONTE ALTA DO TOCANTINS	3
SILVANÓPOLIS	3
TAGUATINGA	3
GOIATINS	2
MONTE DO CARMO	2
MONTE SANTO DO TOCANTINS	2
NOVA OLINDA	2
PEIXE	2
TOCANTINÓPOLIS	2
TUPIRAMA	2
ABREULÂNDIA	1
ALIANÇA DO TOCANTINS	1
BREJINHO DE NAZARÉ	1
ESPERANTINA	1
FIGUEIRÓPOLIS	1
FILADÉLFIA	1
ITAGUATINS	1
MURICILÂNDIA	1
NAZARÉ	1
SANTA TEREZA DO TOCANTINS	1
SANTA TEREZINHA DO TOCANTINS	1
SÃO VALÉRIO	1
TOTAL	224

NOTIFICAÇÕES PARA COVID-19

GRÁFICO 1. GRÁFICO 1. Distribuição dos novos casos confirmados da COVID-19, segundo sexo, TOCANTINS.



GRÁFICO 2. Distribuição dos novos casos confirmados da COVID-19, segundo Faixa Etária, TOCANTINS.

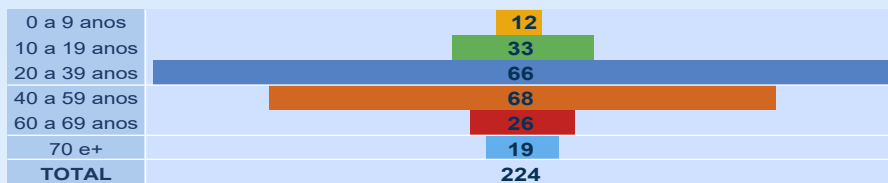


GRÁFICO 3. Perfil dos exames confirmados segundo tipo do teste, TOCANTINS.


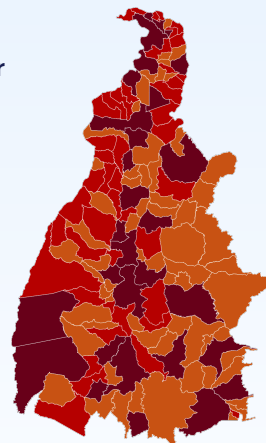



IMAGEM 1. Distribuição dos casos confirmados por Coronavírus segundo o município de residência.



Fonte: Centro de Informações Estratégicas da Vigilância em Saúde – CIEVS/TO

NOTIFICAÇÕES PARA COVID-19

TABELA 2. Distribuição dos casos e óbitos confirmados acumulados da COVID-19, segundo município de residência, TOCANTINS.

MUNICÍPIO	CASOS	ÓBITOS	MUNICÍPIO	CASOS	ÓBITOS
PALMAS	54043	676	RIACHINHO	536	10
ARAGUAÍNA	37757	546	SAMPAIO	652	10
GURUPI	15290	279	SÍTIO NOVO DO TOCANTINS	724	10
PORTO NACIONAL	10291	212	PRAIA NORTE	360	9
PARAÍSO DO TOCANTINS	8407	187	SANDOLÂNDIA	431	9
COLINAS DO TOCANTINS	8013	158	SÃO BENTO DO TOCANTINS	866	9
GUARAÍ	3428	80	ABREULÂNDIA	328	8
ARAGUATINS	2668	71	BABAÇULÂNDIA	886	8
FORMOSO DO ARAGUAIA	3418	67	BANDEIRANTES DO TOCANTINS	524	8
MIRANORTE	2632	59	COUTO MAGALHÃES	519	8
TOCANTINÓPOLIS	2587	56	ITAPIRATINS	485	8
MIRACEMA DO TOCANTINS	2147	54	LAGOA DO TOCANTINS	300	8
NOVA OLINDA	1172	50	PALMEIRANTE	512	8
DIANÓPOLIS	2072	38	PAU D'ARCO	425	8
XAMBIOÁ	2452	36	PIUM	558	8
AUGUSTINÓPOLIS	1919	32	RIO DOS BOIS	477	8
PEDRO AFONSO	2228	31	SÃO SEBASTIÃO DO TOCANTINS	576	8
TAGUATINGA	1553	31	TABOCÃO	529	8
ALVORADA	1535	30	AURORA DO TOCANTINS	362	7
COLMÉIA	947	29	BARRA DO OURO	167	7
PALMEIRÓPOLIS	1331	29	CENTENÁRIO	217	7
ANANÁS	1713	28	GOIANORTE	376	7
LAGOA DA CONFUSÃO	2433	27	NAZARÉ	544	7
NATIVIDADE	1253	24	NOVO ACORDO	427	7
SILVANÓPOLIS	1059	24	NOVO ALEGRE	159	7
ALIANÇA DO TOCANTINS	769	22	RECURSOLÂNDIA	319	7
ARAGUAÇU	963	22	SANTA ROSA DO TOCANTINS	385	7
BURITI DO TOCANTINS	1197	22	SANTA TEREZA DO TOCANTINS	291	7
PEIXE	1070	22	BRASILÂNDIA DO TOCANTINS	256	6
AXIXÁ DO TOCANTINS	1105	21	CAMPOS LINDOS	456	6
ESPERANTINA	744	21	CARMOLÂNDIA	278	6
WANDERLÂNDIA	1431	21	CARRASCO BONITO	597	6
BARROLÂNDIA	803	20	MONTE SANTO DO TOCANTINS	181	6
DOIS IRMÃOS DO TOCANTINS	822	20	PALMEIRAS DO TOCANTINS	640	6
FIGUEIRÓPOLIS	948	20	PINDORAMA DO TOCANTINS	376	6
ARAGUACEMA	796	18	ALMAS	239	5
CARIRI DO TOCANTINS	916	18	ANGICO	239	5
BREJINHO DE NAZARÉ	684	17	LAJEADO	194	5
CRISTALÂNDIA	593	17	PUGMIL	286	5
GOIATINS	1141	17	SANTA TEREZINHA DO TOCANTINS	209	5
PONTE ALTA DO TOCANTINS	1030	17	IPUEIRAS	170	4
SÃO MIGUEL DO TOCANTINS	706	17	LIZARDA	161	4
SÃO VALÉRIO	593	17	MAURILÂNDIA DO TOCANTINS	463	4
ARAGUANÃ	589	16	SÃO SALVADOR DO TOCANTINS	215	4
COMBINADO	1043	16	BOM JESUS DO TOCANTINS	183	3
ITACAJÁ	1004	16	CHAPADA DE AREIA	185	3
ITAGUATINS	642	16	ITAPORÃ DO TOCANTINS	512	3
AGUIARNÓPOLIS	708	14	NOVO JARDIM	284	3
CASEARA	618	14	RIO SONO	352	3
APARECIDA DO RIO NEGRO	397	13	SANTA MARIA DO TOCANTINS	521	3
ARRAIAS	1163	13	SÃO FÉLIX DO TOCANTINS	165	3
BERNARDO SAYÃO	651	13	SUCUPIRA	318	3
DARCINÓPOLIS	753	13	TUPIRATINS	199	3
JÁU DO TOCANTINS	325	13	CACHOEIRINHA	128	2
MARIANÓPOLIS DO TOCANTINS	434	13	CHAPADA DA NATIVIDADE	193	2
NOVA ROSALÂNDIA	468	13	JUARINA	158	2
PARANÃ	720	13	LUZINÓPOLIS	226	2
SANTA FÉ DO ARAGUAIA	848	13	MURICILÂNDIA	570	2
TOCANTÍNIA	960	13	PORTO ALEGRE DO TOCANTINS	204	2
ARAPOEMA	538	12	RIO DA CONCEIÇÃO	248	2
CONCEIÇÃO DO TOCANTINS	437	12	SANTA RITA DO TOCANTINS	339	2
MONTE DO CARMO	637	12	TALISMÃ	371	2
PEQUIZEIRO	638	12	TUPIRAMA	220	2
ARAGOMINAS	575	11	MATEIROS	216	1
FILADÉLFIA	679	11	OLIVEIRA DE FÁTIMA	156	1
PONTE ALTA DO BOM JESUS	413	11	PIRAQUÊ	265	1
DIVINÓPOLIS DO TOCANTINS	879	10	CRIXÁS DO TOCANTINS	173	0
DUERÉ	445	10	LAVANDEIRA	180	0
FÁTIMA	692	10	TAIPAS DO TOCANTINS	201	0
PRESIDENTE KENNEDY	349	10	TOTAL	230726	3902

DETALHES DOS NOVOS ÓBITOS

1. Homem, 64 anos, residente em Tocantinópolis. Comorbidades: não relatada. Óbito em 27/10/2021 no Hospital Dom Orione, Araguaína.
2. Homem, 69 anos, residente em Araguaína. Comorbidades: neoplasia maligna. Óbito em 09/10/2021 no Hospital Dom Orione, Araguaína.

O DETALHAMENTO DOS CASOS ACUMULADOS PODEM SER ACESSADOS NO SITE DA SECRETARIA DA SAÚDE
integra.saude.to.gov.br/covid19

OBSERVAÇÕES:

O Estado possui uma plataforma onde todos podem acompanhar os números da Covid-19 no Tocantins:
<http://coronavirus.to.gov.br>

A Secretaria de Estado da Saúde (SES) esclarece que o banco de dados do Estado é dinâmico, em virtude do fechamento das investigações epidemiológicas, que alteram principalmente locais de residência dos casos positivos, trazendo modificações diárias no acumulado dos municípios e no total geral do Estado.

Os dados consolidados neste boletim são referentes às notificações recebidas no último dia, que podem abordar resultados diagnosticados em dias anteriores e notificados posteriormente ao Cievs Estadual. Para manter a credibilidade dos dados contabilizados, os gráficos apresentam a distribuição de novos casos de acordo com a data do diagnóstico e não sua notificação, por parte dos municípios. Em cada edição, o boletim apresenta a distribuição dos novos casos também por este critério.

Todas as informações que constam no boletim são provenientes dos sistemas oficiais do Ministério da Saúde alimentados pelos municípios:

Sistema Gerenciador de Ambiente Laboratorial (GAL) é o sistema utilizado pelos municípios para cadastro das mostras que serão encaminhadas ao Lacen para realização dos exames.

E-SUS-VE é a ferramenta de registro de notificação de casos suspeitos da Covid-19.

SIVEP-Gripe, é o Sistema de Informação da Vigilância Epidemiológica da Gripe, utilizado para notificação dos casos de Síndrome Respiratória Aguda Grave (SRAG) em unidades hospitalares e unidades de Pronto Atendimento (UPA).

SIM é o sistema de Informação sobre mortalidade, desenvolvido pelo Ministério da Saúde para unificação dos dados sobre óbitos no país.

Considerando o aumento recente de casos positivos que tem demandado tempo excessivo para confirmação de residências junto aos municípios, o Estado prevê o preenchimento correto de informações nas plataformas que serão utilizadas para consolidação dos boletins diários e a atualização da residência nos cartões SUS utilizado nos cadastros dos sistemas.

O Estado não irá confirmar residências junto aos municípios, estes devem ficar atentos aos dados informados nos Boletins Epidemiológicos diários, nos sistemas de notificação e cadastros de exames no Lacen.

Qualquer divergência deverá ser informada ao Cievs/COE do Estado que fará as correções nos próximos boletins.

Os dados contidos no boletim são consolidados com resultados de exames realizados no Lacen e notificações recebidas dos municípios até as 23:59h do último dia.

