

NOTIFICAÇÕES PARA COVID-19

CASOS CONFIRMADOS

245.897

CASOS RECUPERADOS

235.971

CASOS ATIVOS
(EM ISOLAMENTO DOMICILIAR OU HOSPITALAR)

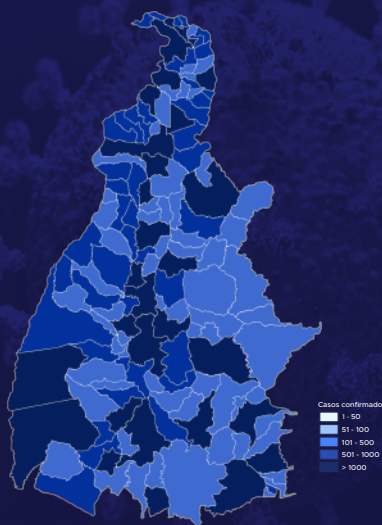
5.950

ÓBITOS

3.976

CASOS NOTIFICADOS

777.334



HOSPITALIZAÇÃO COVID

168

LEITOS PÚBLICOS **131**

CLÍNICOS **65**

UTI COVID **66**

LEITOS PRIVADOS **37**

CLÍNICOS **18**

UTI COVID **19**

VACINÔMETRO

DOSES APLICADAS

2.064.324

640º BOLETIM EPIDEMIOLÓGICO DE NOTIFICAÇÕES DA COVID-19 NO TOCANTINS

A Secretaria de Estado da Saúde (SES) informa que nesta terça-feira, 18 de janeiro, foram contabilizados 1.705 novos casos confirmados para Covid-19. Deste total, foram registrados 765 nas últimas 24 horas e o restante por exames coletados em dias anteriores e que tiveram seus resultados inseridos no sistema, pelos municípios, na data de ontem.

Desta forma, hoje o Tocantins registra um total de **777.334** pessoas notificadas com a Covid-19 e acumula **245.897** casos confirmados da doença. Destes pacientes **235.971** estão recuperados e **5.950** estão ainda ativos (em isolamento domiciliar ou hospitalar), além de **3.976** óbitos.

TABELA 1. Distribuição dos novos casos confirmados para COVID-19, segundo município de residência, TOCANTINS.

MUNICÍPIO	TOTAL	MUNICÍPIO	TOTAL
PALMAS	380	ARAPOEMA	7
ARAGUAÍNA	298	AUGUSTINÓPOLIS	7
PARAÍSO DO TOCANTINS	142	NOVA OLINDA	7
FORMOSO DO ARAGUAIA	91	PONTE ALTA DO BOM JESUS	7
PORTO NACIONAL	64	FILADÉLFIA	6
LAGOA DA CONFUSÃO	57	PUGMIL	6
COLMÉIA	46	CARIRI DO TOCANTINS	5
PEIXE	31	CRIXÁS DO TOCANTINS	5
ITACAJÁ	30	ARAGUACEMA	4
COLINAS DO TOCANTINS	28	BERNARDO SAYÃO	4
TOCANTINÓPOLIS	28	CARMOLÂNDIA	4
BANDEIRANTES DO TOCANTINS	27	NAZARÉ	4
ALVORADA	24	TUPIRATINS	4
SÃO VALÉRIO	23	AURORA DO TOCANTINS	3
WANDERLÂNDIA	20	COMBINADO	3
ARAGUAÇU	18	ITAPIRATINS	3
GURUPI	17	MATEIROS	3
MONTE DO CARMO	16	MIRACEMA DO TOCANTINS	3
PAU D'ARCO	16	PONTE ALTA DO TOCANTINS	3
SILVANÓPOLIS	16	PORTO ALEGRE DO TOCANTINS	3
ARAGOMINAS	15	SÍTIO NOVO DO TOCANTINS	3
BREJINHO DE NAZARÉ	15	ARRAIAS	2
XAMBIOÁ	15	AXIXÁ DO TOCANTINS	2
TUPIRAMA	14	BURITI DO TOCANTINS	2
PEDRO AFONSO	13	CENTENÁRIO	2
ITAPORÁ DO TOCANTINS	12	ESPERANTINA	2
MIRANORTE	12	TABOCÃO	2
RIO DOS BOIS	12	ITAGUATINS	2
SÃO MIGUEL DO TOCANTINS	12	PIRAQUÊ	2
TOCANTÍNIA	12	BARROLÂNDIA	1
ARAGUATINS	11	COUTO MAGALHÃES	1
CARRASCO BONITO	11	FIGUEIRÓPOLIS	1
JAÚ DO TOCANTINS	10	GOIANORTE	1
SANDOLÂNDIA	10	LIZARDA	1
DIANÓPOLIS	9	SANTA RITA DO TOCANTINS	1
DIVINÓPOLIS DO TOCANTINS	8	SÃO BENTO DO TOCANTINS	1
GUARÁI	8	TAGUATINGA	1
MURICILÂNDIA	8	TOTAL	1.705
PRESIDENTE KENNEDY	8		

Fonte: Centro de Informações Estratégicas da Vigilância em Saúde - CIEVS/TO

NOTIFICAÇÕES PARA COVID-19

GRÁFICO 1. GRÁFICO 1. Distribuição dos novos casos confirmados da COVID-19, segundo sexo, TOCANTINS.

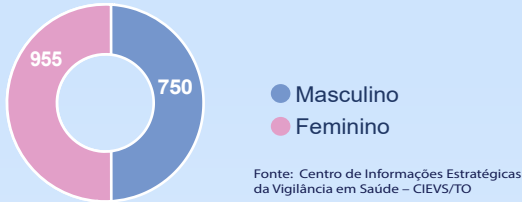


GRÁFICO 2. Distribuição dos novos casos confirmados da COVID-19, segundo Faixa Etária, TOCANTINS.

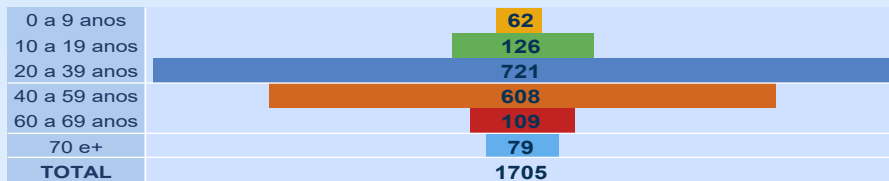
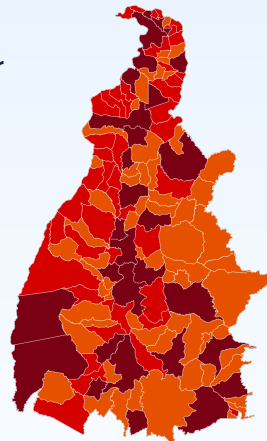


GRÁFICO 3. Perfil dos exames confirmados segundo tipo do teste, TOCANTINS.



IMAGEM 1. Distribuição dos casos confirmados por Coronavírus segundo o município de residência.



Fonte: Centro de Informações Estratégicas da Vigilância em Saúde – CIEVS/TO

NOTIFICAÇÕES PARA COVID-19

TABELA 2. Distribuição dos casos e óbitos confirmados acumulados da COVID-19, segundo município de residência, TOCANTINS.

MUNICÍPIO	CASOS	ÓBITOS
PALMAS	58808	688
ARAGUAÍNA	39791	566
GURUPI	15497	280
PORTO NACIONAL	10913	214
PARAÍSO DO TOCANTINS	9365	193
COLINAS DO TOCANTINS	8283	158
GUARAI	3483	81
ARAGUATINS	2893	74
FORMOSO DO ARAGUAIA	3695	67
MIRANORTE	2833	59
TOCANTINÓPOLIS	2722	57
MIRACEMA DO TOCANTINS	2382	55
NOVA OLINDA	1222	50
DIANÓPOLIS	2140	41
XAMBIOÁ	2555	37
AUGUSTINÓPOLIS	2009	32
PEDRO AFONSO	2314	31
TAGUATINGA	1588	31
ALVORADA	1703	30
COLMÉIA	1097	29
PALMEIRÓPOLIS	1461	29
ANANÁS	1791	28
LAGOA DA CONFUSÃO	2682	28
BURITI DO TOCANTINS	1449	26
ALIANÇA DO TOCANTINS	901	25
NATIVIDADE	1256	24
SILVANÓPOLIS	1125	24
AXIXÁ DO TOCANTINS	1123	23
ARAGUAÇU	1148	22
PEIXE	1231	22
ESPERANTINA	781	21
WANDERLÂNDIA	1500	21
BARROLÂNDIA	809	20
DOIS IRMÃOS DO TOCANTINS	856	20
FIGUEIRÓPOLIS	1014	20
BREJINHO DE NAZARÉ	769	19
ARAGUACEMA	825	18
CARIRI DO TOCANTINS	987	18
ITAGUATINS	695	18
CRISTALÂNDIA	593	17
GOIATINS	1147	17
PONTE ALTA DO TOCANTINS	1166	17
SÃO MIGUEL DO TOCANTINS	772	17
SÃO VALÉRIO	704	17
ARAGUANA	591	16
COMBINADO	1054	16
ITACAJÁ	1105	16
AGUIARNÓPOLIS	727	14
CASEARA	618	14
APARECIDA DO RIO NEGRO	398	13
ARRAIAS	1178	13
BERNARDO SAYÃO	694	13
DARCINÓPOLIS	799	13
FILADÉLFIA	731	13
JAÚ DO TOCANTINS	354	13
MARIANÓPOLIS DO TOCANTINS	435	13
NOVA ROSALÂNDIA	481	13
PARANÁ	738	13
SANTA FÉ DO ARAGUAIA	850	13
TOCANTÍNIA	1098	13
ARAPOEMA	588	12
CONCEIÇÃO DO TOCANTINS	437	12
MONTE DO CARMO	701	12
PEQUIZEIRO	639	12
ARAGOMINAS	611	11
DIVINÓPOLIS DO TOCANTINS	932	11
PONTE ALTA DO BOM JESUS	427	11
DUERÉ	476	10
FÁTIMA	692	10
PRESIDENTE KENNEDY	383	10

MUNICÍPIO	CASOS	ÓBITOS
RIACHINHO	547	10
SAMPAIO	730	10
SÍTIO NOVO DO TOCANTINS	745	10
ITAPIRATINS	573	9
PRAIA NORTE	366	9
SANDOLÂNDIA	449	9
SÃO BENTO DO TOCANTINS	969	9
ABREULÂNDIA	345	8
BABAÇULÂNDIA	888	8
BANDEIRANTES DO TOCANTINS	599	8
BARRA DO OURO	173	8
COUTO MAGALHÃES	614	8
LAGOA DO TOCANTINS	300	8
PALMEIRANTE	514	8
PAU D'ARCO	480	8
PIUM	560	8
RIO DOS BOIS	534	8
SAO SEBASTIÃO DO TOCANTINS	634	8
TABOÇÃO	555	8
AURORA DO TOCANTINS	390	7
CARRASCO BONITO	664	7
CENTENÁRIO	219	7
GOIANORTE	413	7
NAZARÉ	578	7
NOVO ACORDO	480	7
NOVO ALEGRE	162	7
RECURSOLÂNDIA	320	7
SANTA ROSA DO TOCANTINS	418	7
SANTA TEREZA DO TOCANTINS	301	7
BRASILÂNDIA DO TOCANTINS	256	6
CAMPOS LINDOS	456	6
CARMOLÂNDIA	339	6
MONTE SANTO DO TOCANTINS	183	6
PALMEIRAS DO TOCANTINS	680	6
PINDORAMA DO TOCANTINS	388	6
PUGMIL	302	6
ALMAS	239	5
ANGICO	249	5
LAJEADO	198	5
SANTA TEREZINHA DO TOCANTINS	228	5
IPUEIRAS	187	4
ITAPORÁ DO TOCANTINS	538	4
LIZARDA	162	4
MAURILÂNDIA DO TOCANTINS	524	4
RIO SONO	444	4
SÃO SALVADOR DO TOCANTINS	224	4
BOM JESUS DO TOCANTINS	186	3
CHAPADA DE AREIA	192	3
NOVO JARDIM	304	3
SANTA MARIA DO TOCANTINS	522	3
SÃO FÉLIX DO TOCANTINS	165	3
SUCUPIRA	338	3
TUPIRATINS	205	3
CACHOEIRINHA	129	2
CHAPADA DA NATIVIDADE	197	2
JUARINA	158	2
LUZINÓPOLIS	262	2
MURICILÂNDIA	600	2
PORTO ALEGRE DO TOCANTINS	213	2
RIO DA CONCEIÇÃO	255	2
SANTA RITA DO TOCANTINS	342	2
TALISMÁ	375	2
TUPIRAMA	245	2
MATEIROS	232	1
OLIVEIRA DE FÁTIMA	162	1
PIRAQUÊ	276	1
CRIXÁS DO TOCANTINS	222	0
LAVANDEIRA	180	0
TAIPAS DO TOCANTINS	205	0
TOTAL	245.897	3.976

DETALHES DOS NOVOS ÓBITOS

1. Homem, 95 anos, residente em Itapiratins. Comorbidades: não relatada. Óbito em 31/12/21 na Unidade Básica de Saúde de Itapiratins.
2. Homem, 66 anos, residente em Palmas. Comorbidades: diabetes, hipertensão arterial sistêmica e ex-tabagista. Óbito em 15/03/21 no Hospital das Clínicas de Passo Fundo - RS.
3. Homem, 62 anos, residente em Axixá do Tocantins. Comorbidades: não relatada. Óbito em 06/01/22 no Hospital Regional de Augustinópolis.
4. Homem, 76 anos, residente em Araguaína. Comorbidades: neoplasia maligna de próstata. Óbito em 07/01/22 no Hospital Regional de Araguaína.

O DETALHAMENTO DOS CASOS ACUMULADOS PODEM SER ACESSADOS NO SITE DA SECRETARIA DA SAÚDE
integra.saude.to.gov.br/covid19

OBSERVAÇÕES:

O Estado possui uma plataforma onde todos podem acompanhar os números da Covid-19 no Tocantins: <http://coronavirus.to.gov.br>

A Secretaria de Estado da Saúde (SES) esclarece que o banco de dados do Estado é dinâmico, em virtude do fechamento das investigações epidemiológicas, que alteram principalmente locais de residência dos casos positivos, trazendo modificações diárias no acumulado dos municípios e no total geral do Estado.

Os dados consolidados neste boletim são referentes às notificações recebidas no último dia, que podem abordar resultados diagnosticados em dias anteriores e notificados posteriormente ao Cievs Estadual. Para manter a credibilidade dos dados contabilizados, os gráficos apresentam a distribuição de novos casos de acordo com a data do diagnóstico e não sua notificação, por parte dos municípios. Em cada edição, o boletim apresenta a distribuição dos novos casos também por este critério.

Todas as informações que constam no boletim são provenientes dos sistemas oficiais do Ministério da Saúde alimentados pelos municípios:

Sistema Gerenciador de Ambiente Laboratorial (GAL) é o sistema utilizado pelos municípios para cadastro das mostras que serão encaminhadas ao Lacen para realização dos exames.

E-SUS-VE é a ferramenta de registro de notificação de casos suspeitos da Covid-19.

SIVEP-Gripe, é o Sistema de Informação da Vigilância Epidemiológica da Gripe, utilizado para notificação dos casos de Síndrome Respiratória Aguda Grave (SRAG) em unidades hospitalares e unidades de Pronto Atendimento (UPA).

SIM é o sistema de Informação sobre mortalidade, desenvolvido pelo Ministério da Saúde para unificação dos dados sobre óbitos no país.

Considerando o aumento recente de casos positivos que tem demandado tempo excessivo para confirmação de residências junto aos municípios, o Estado prevê o preenchimento correto de informações nas plataformas que serão utilizadas para consolidação dos boletins diários e a atualização da residência nos cartões SUS utilizado nos cadastros dos sistemas.

O Estado não irá confirmar residências junto aos municípios, estes devem ficar atentos aos dados informados nos Boletins Epidemiológicos diários, nos sistemas de notificação e cadastros de exames no Lacen.

Qualquer divergência deverá ser informada ao Cievs/COE do Estado que fará as correções nos próximos boletins.

Os dados contidos no boletim são consolidados com resultados de exames realizados no Lacen e notificações recebidas dos municípios até as 23:59h do último dia.