

NOTIFICAÇÕES PARA COVID-19

CASOS CONFIRMADOS

262.540

CASOS RECUPERADOS

246.622

CASOS ATIVOS
(EM ISOLAMENTO DOMICILIAR OU HOSPITALAR)

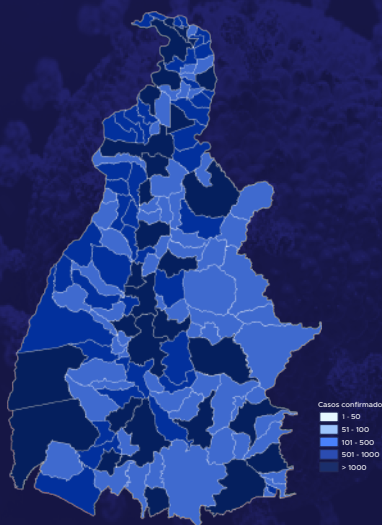
11.929

ÓBITOS

3.989

CASOS NOTIFICADOS

812.245



HOSPITALIZAÇÃO COVID

221

LEITOS PÚBLICOS **160**

CLÍNICOS **83**

UTI COVID **77**

LEITOS PRIVADOS **61**

CLÍNICOS **26**

UTI COVID **35**

VACINÔMETRO

DOSES APLICADAS

2.106.172

648º BOLETIM EPIDEMIOLÓGICO DE NOTIFICAÇÕES DA COVID-19 NO TOCANTINS

A Secretaria de Estado da Saúde (SES) informa que nesta quinta-feira, 27 de janeiro, foram contabilizados 2.213 novos casos confirmados para Covid-19. Deste total, foram registrados 1.129 nas últimas 24 horas e o restante por exames coletados em dias anteriores e que tiveram seus resultados inseridos no sistema, pelos municípios, na data de ontem.

Desta forma, hoje o Tocantins registra um total de **812.245** pessoas notificadas com a Covid-19 e acumula **262.540** casos confirmados da doença. Destes pacientes **246.622** estão recuperados e **11.929** estão ainda ativos (em isolamento domiciliar ou hospitalar), além de **3.989** óbitos.

TABELA 1. Distribuição dos novos casos confirmados para COVID-19, segundo município de residência, TOCANTINS.

MUNICÍPIO	TOTAL
PALMAS	654
ARAGUAÍNA	254
GURUPI	194
PARAÍSO DO TOCANTINS	175
PORTO NACIONAL	132
SÃO MIGUEL DO TOCANTINS	57
COUTO MAGALHÃES	41
PINDORAMA DO TOCANTINS	35
SILVANÓPOLIS	33
WANDERLÂNDIA	32
PONTE ALTA DO BOM JESUS	31
ESPERANTINA	30
TOCANTINÓPOLIS	30
BREJINHO DE NAZARÉ	29
CAMPOS LINDOS	26
BERNARDO SAYÃO	20
MIRANORTE	20
XAMBIOÁ	20
MARIANÓPOLIS DO TOCANTINS	19
SANDOLÂNDIA	19
ITAGUATINS	18
ARAGOMINAS	17
FÁTIMA	17
ANANÁS	15
ARAGUAÇU	15
MIRACEMA DO TOCANTINS	15
ALMAS	14
ALVORADA	14
PRESIDENTE KENNEDY	13
RIO DOS BOIS	13
CENTENÁRIO	12
DARCINÓPOLIS	11
TOCANTÍNIA	11
COLINAS DO TOCANTINS	10
DIANÓPOLIS	10

Fonte: Centro de Informações Estratégicas da Vigilância em Saúde - CIEVS/TO

MUNICÍPIO	TOTAL
SANTA ROSA DO TOCANTINS	10
TALISMÃ	10
FIGUEIRÓPOLIS	9
CARIRI DO TOCANTINS	8
LAGOA DA CONFUSÃO	7
NOVA OLINDA	7
PUGMIL	7
TAGUATINGA	7
PEDRO AFONSO	5
PEIXE	5
TAIPAS DO TOCANTINS	5
ABREULÂNDIA	4
JAÚ DO TOCANTINS	4
NATIVIDADE	4
PALMEIRANTE	4
PARANÃ	4
COLMÉIA	4
SUCUPIRA	4
ALIANÇA DO TOCANTINS	3
BURITI DO TOCANTINS	3
CRIXÁS DO TOCANTINS	3
MONTE DO CARMO	3
SANTA TEREZINHA DO TOCANTINS	3
CHAPADA DA NATIVIDADE	2
ITACAJÁ	2
RECURSOLÂNDIA	2
TUPIRAMA	2
TUPIRATINS	2
ARAGUATINS	1
ARAPOEMA	1
AUGUSTINÓPOLIS	1
AXIXÁ DO TOCANTINS	1
BANDEIRANTES DO TOCANTINS	1
CONCEIÇÃO DO TOCANTINS	1
CRISTALÂNDIA	1

NOTIFICAÇÕES PARA COVID-19

MUNICÍPIO	TOTAL
FILADÉLFIA	1
FORMOSO DO ARAGUAIA	1
GUARÁI	1
LAJEADO	1
LAVANDEIRA	1
LUZINÓPOLIS	1
PALMEIRAS DO TOCANTINS	1
MURICILÂNDIA	1
NAZARÉ	1
NOVA ROSALÂNDIA	1
NOVO JARDIM	1
PORTO ALEGRE DO TOCANTINS	1
RIACHINHO	1
RIO DA CONCEIÇÃO	1
SÃO BENTO DO TOCANTINS	1
SÃO FÉLIX DO TOCANTINS	1
SÍTIO NOVO DO TOCANTINS	1
TOTAL	2.213

GRÁFICO 1. GRÁFICO 1. Distribuição dos novos casos confirmados da COVID-19, segundo sexo, TOCANTINS.

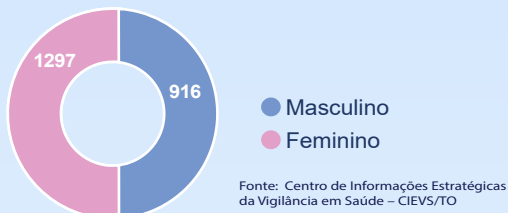


GRÁFICO 2. Distribuição dos novos casos confirmados da COVID-19, segundo Faixa Etária, TOCANTINS.

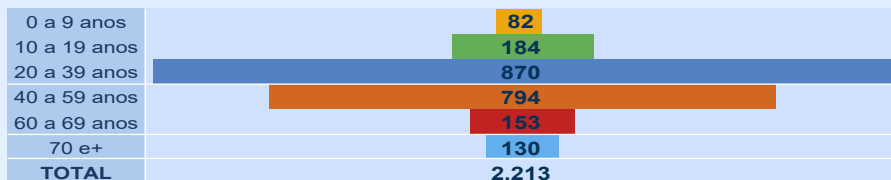
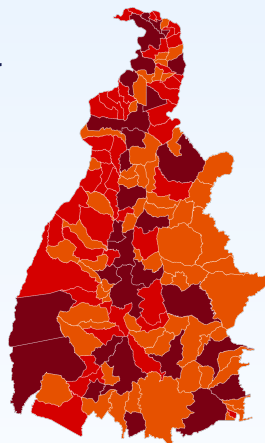
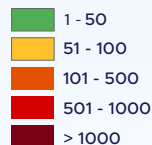


GRÁFICO 3. Perfil dos exames confirmados segundo tipo do teste, TOCANTINS.



IMAGEM 1. Distribuição dos casos confirmados por Coronavírus segundo o município de residência.

Casos confirmados



Fonte: Centro de Informações Estratégicas da Vigilância em Saúde – CIEVS/TO

NOTIFICAÇÕES PARA COVID-19

TABELA 2. Distribuição dos casos e óbitos confirmados acumulados da COVID-19, segundo município de residência, TOCANTINS.

MUNICÍPIO	CASOS	ÓBITOS
PALMAS	63.800	688
ARAGUAÍNA	42.165	568
GURUPI	16.755	280
PORTO NACIONAL	11.521	214
PARAÍSO DO TOCANTINS	10.265	196
COLINAS DO TOCANTINS	8.481	158
GUARÁI	3.567	81
ARAGUATINS	2.976	74
FORMOSO DO ARAGUAIA	3.899	67
MIRANORTE	3.070	59
TOCANTINÓPOLIS	3.122	57
MIRACEMA DO TOCANTINS	2.487	55
NOVA OLINDA	1.333	50
DIANÓPOLIS	2.189	41
XAMBIOÁ	2.656	38
AUGUSTINÓPOLIS	2.015	32
TAGUATINGA	1.659	32
PEDRO AFONSO	2.356	31
ALVORADA	1.994	31
PALMEIRÓPOLIS	1.761	29
COLMÉIA	1.185	29
LAGOA DA CONFUSÃO	2.792	28
ANANÁS	1.844	28
BURITI DO TOCANTINS	1.474	26
ALIANÇA DO TOCANTINS	1.025	25
NATIVIDADE	1.291	24
SILVANÓPOLIS	1.218	24
AXIXÁ DO TOCANTINS	1.141	23
PEIXE	1.432	22
ARAGUAÇU	1.322	22
WANDERLÂNDIA	1.689	21
ESPERANTINA	833	21
FIGUEIRÓPOLIS	1.080	20
DOIS IRMÃOS DO TOCANTINS	870	20
BARROLÂNDIA	826	20
ARAGUACEMA	853	19
BREJINHO DE NAZARÉ	872	19
CARIRI DO TOCANTINS	1.088	18
ITAGUATINS	758	18
PONTE ALTA DO TOCANTINS	1.181	17
GOIATINS	1.156	17
SÃO MIGUEL DO TOCANTINS	927	17
SÃO VALÉRIO	811	17
CRISTALÂNDIA	607	17
ITACAJÁ	1.272	16
COMBINADO	1.084	16
ARAGUANÃ	598	16
AGUIARNÓPOLIS	737	14
CASEARA	619	14
MARIANÓPOLIS DO TOCANTINS	474	14
ARRAIAS	1.183	13
TOCANTÍNIA	1.112	13
SANTA FÉ DO ARAGUAIA	853	13
DARCINÓPOLIS	894	13
BERNARDO SAYÃO	793	13
PARANÁ	755	13
FILADÉLFIA	735	13
NOVA ROSALÂNDIA	494	13
APARECIDA DO RIO NEGRO	399	13
JAÚ DO TOCANTINS	360	13
MONTE DO CARMO	753	12
PEQUIZEIRO	639	12
ARAPOEMA	603	12
CONCEIÇÃO DO TOCANTINS	560	12
DIVINÓPOLIS DO TOCANTINS	954	11
SÍTIO NOVO DO TOCANTINS	752	11
ARAGOMINAS	720	11
PONTE ALTA DO BOM JESUS	467	11
SAMPAIO	738	10
FÁTIMA	716	10

MUNICÍPIO	CASOS	ÓBITOS
RIACHINHO	615	10
DUERÉ	479	10
PRESIDENTE KENNEDY	415	10
SÃO BENTO DO TOCANTINS	973	9
ITAPIRATINS	585	9
PALMEIRANTE	531	9
SANDOLÂNDIA	509	9
PRAIA NORTE	366	9
BABAÇULÂNDIA	889	8
COUTO MAGALHÃES	696	8
SÃO SEBASTIÃO DO TOCANTINS	649	8
BANDEIRANTES DO TOCANTINS	616	8
PIUM	563	8
TABOÇÃO	560	8
RIO DOS BOIS	626	8
PAU D'ARCO	499	8
ABREULÂNDIA	372	8
LAGOA DO TOCANTINS	300	8
BARRA DO OURO	173	8
CARRASCO BONITO	676	7
NAZARÉ	593	7
NOVO ACORDO	485	7
SANTA ROSA DO TOCANTINS	442	7
GOIANORTE	449	7
AURORA DO TOCANTINS	394	7
RECURSOLÂNDIA	336	7
SANTA TEREZA DO TOCANTINS	301	7
CENTENÁRIO	268	7
NOVO ALEGRE	163	7
PALMEIRAS DO TOCANTINS	730	6
CAMPOS LINDOS	482	6
PINDORAMA DO TOCANTINS	441	6
CARMOLÂNDIA	387	6
PUGMIL	349	6
BRASILÂNDIA DO TOCANTINS	256	6
MONTE SANTO DO TOCANTINS	186	6
ANGICO	253	5
ALMAS	269	5
SANTA TEREZINHA DO TOCANTINS	249	5
LAJEADO	219	5
ITAPORÃ DO TOCANTINS	573	4
MAURILÂNDIA DO TOCANTINS	530	4
RIO SONO	444	4
SÃO SALVADOR DO TOCANTINS	224	4
IPUEIRAS	189	4
LIZARDA	177	4
SANTA MARIA DO TOCANTINS	522	3
SUCUPIRA	393	3
NOVO JARDIM	357	3
TUPIRATINS	231	3
CHAPADA DE AREIA	192	3
BOM JESUS DO TOCANTINS	186	3
SÃO FÉLIX DO TOCANTINS	166	3
MURICILÂNDIA	631	2
TALISMÃ	396	2
SANTA RITA DO TOCANTINS	357	2
TUPIRAMA	325	2
LUZINÓPOLIS	273	2
PORTO ALEGRE DO TOCANTINS	314	2
RIO DA CONCEIÇÃO	269	2
CHAPADA DA NATIVIDADE	229	2
JUARINA	159	2
CACHOEIRINHA	129	2
PIRAQUÊ	279	1
MATEIROS	234	1
LAVANDEIRA	180	1
OLIVEIRA DE FÁTIMA	162	1
CRIXÁS DO TOCANTINS	254	0
TAIPAS DO TOCANTINS	211	0
TOTAL	262.540	3.989

NOTIFICAÇÕES PARA COVID-19

NOVOS ÓBITOS

1. Homem, 96 anos, residente em Palmeirante. Comorbidades: desnutrição proteica e doenças cardíacas crônicas. Óbito em 22/01/22 no Hospital Dom Orione.
2. Homem, 63 anos, residente em Alvorada do Tocantins. Comorbidade: hipertensão. Óbito em 23/01/22 no Hospital Regional de Gurupi.
3. Mulher, 57 anos, residente em Lavandeira. Comorbidade: hipertensão. Óbito em 22/05/21 no Hospital Palmas Medical.

O DETALHAMENTO DOS CASOS ACUMULADOS PODEM SER ACESSADOS NO SITE DA SECRETARIA DA SAÚDE
integra.saude.to.gov.br/covid19

OBSERVAÇÕES:

O Estado possui uma plataforma onde todos podem acompanhar os números da Covid-19 no Tocantins:
<http://coronavirus.to.gov.br>

A Secretaria de Estado da Saúde (SES) esclarece que o banco de dados do Estado é dinâmico, em virtude do fechamento das investigações epidemiológicas, que alteram principalmente locais de residência dos casos positivos, trazendo modificações diárias no acumulado dos municípios e no total geral do Estado.

Os dados consolidados neste boletim são referentes às notificações recebidas no último dia, que podem abordar resultados diagnosticados em dias anteriores e notificados posteriormente ao Cievs Estadual. Para manter a credibilidade dos dados contabilizados, os gráficos apresentam a distribuição de novos casos de acordo com a data do diagnóstico e não sua notificação, por parte dos municípios. Em cada edição, o boletim apresenta a distribuição dos novos casos também por este critério.

Todas as informações que constam no boletim são provenientes dos sistemas oficiais do Ministério da Saúde alimentados pelos municípios:

Sistema Gerenciador de Ambiente Laboratorial (GAL) é o sistema utilizado pelos municípios para cadastro das mostras que serão encaminhadas ao Lacen para realização dos exames.

E-SUS-VE é a ferramenta de registro de notificação de casos suspeitos da Covid-19.

SIVEP-Gripe, é o Sistema de Informação da Vigilância Epidemiológica da Gripe, utilizado para notificação dos casos de Síndrome Respiratória Aguda Grave (SRAG) em unidades hospitalares e unidades de Pronto Atendimento (UPA).

SIM é o sistema de Informação sobre mortalidade, desenvolvido pelo Ministério da Saúde para unificação dos dados sobre óbitos no país.

Considerando o aumento recente de casos positivos que tem demandado tempo excessivo para confirmação de residências junto aos municípios, o Estado prevê o preenchimento correto de informações nas plataformas que serão utilizadas para consolidação dos boletins diários e a atualização da residência nos cartões SUS utilizado nos cadastros dos sistemas.

O Estado não irá confirmar residências junto aos municípios, estes devem ficar atentos aos dados informados nos Boletins Epidemiológicos diários, nos sistemas de notificação e cadastros de exames no Lacen.

Qualquer divergência deverá ser informada ao Cievs/COE do Estado que fará as correções nos próximos boletins.

Os dados contidos no boletim são consolidados com resultados de exames realizados no Lacen e notificações recebidas dos municípios até as 23:59h do último dia.