

NOTIFICAÇÕES PARA COVID-19

CASOS CONFIRMADOS

325.855

CASOS RECUPERADOS

317.450

CASOS ATIVOS
(EM ISOLAMENTO DOMICILIAR OU HOSPITALAR)

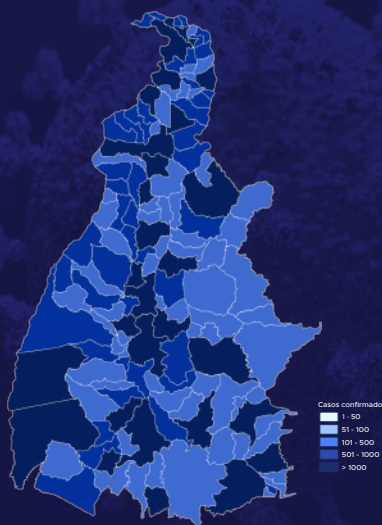
4.237

ÓBITOS

4.168

CASOS NOTIFICADOS

993.458



HOSPITALIZAÇÃO COVID

42

LEITOS PÚBLICOS **39**

CLÍNICOS **19**

UTI COVID **20**

LEITOS PRIVADOS **3**

CLÍNICOS **2**

UTI COVID **1**

VACINÔMETRO

DOSES APLICADAS

2.596.019

755º BOLETIM EPIDEMIOLÓGICO DE NOTIFICAÇÕES DA COVID-19 NO TOCANTINS

A Secretaria de Estado da Saúde (SES) informa que o Boletim Epidemiológico da Covid-19, desta quarta-feira, 06 de julho, traz 1.437 novos casos confirmados da doença. Deste total, foram 573 registrados nas últimas 24 horas e o restante por exames coletados em dias anteriores e que tiveram seus resultados inseridos no sistema, pelos municípios, na data de ontem.

Desta forma, hoje o Tocantins registra um total de 993.458 pessoas notificadas com a Covid-19 e acumula 325.855 casos confirmados da doença. Destes pacientes 317.450 estão recuperados e 4.237 estão ainda ativos (em isolamento domiciliar ou hospitalar), além de 4.168 óbitos.

TABELA 1. Distribuição dos novos casos confirmados para COVID-19, segundo município de residência, TOCANTINS.

MUNICÍPIO	TOTAL	POPULAÇÃO ESTIMADA	PROPORÇÃO DE CONTAMINADOS EM RELAÇÃO À POPULAÇÃO	MUNICÍPIO	TOTAL	POPULAÇÃO ESTIMADA	PROPORÇÃO DE CONTAMINADOS EM RELAÇÃO À POPULAÇÃO
ARAGUAÍNA	276	183381	0,15%	DOIS IRMÃOS DO TOCANTINS	9	7185	0,13%
PALMAS	242	306296	0,08%	ITAPORÁ DO TOCANTINS	8	2420	0,33%
PARAÍSO DO TOCANTINS	81	51891	0,16%	MURICILÂNDIA	7	3587	0,2%
GUARÁI	66	26165	0,25%	PIRAQUÊ	7	3033	0,23%
COLINAS DO TOCANTINS	65	35851	0,18%	BREJINHO DE NAZARÉ	6	5519	0,11%
MIRANORTE	54	13493	0,4%	LAGOA DA CONFUSÃO	6	13676	0,04%
GURUPI	52	87545	0,06%	PEIXE	6	11873	0,05%
ARAGUACEMA	49	7155	0,68%	BANDEIRANTES DO TOCANTINS	5	3592	0,14%
PORTO NACIONAL	39	53316	0,07%	LUZINÓPOLIS	5	3154	0,16%
DIANÓPOLIS	37	22424	0,17%	SÃO MIGUEL DO TOCANTINS	5	12294	0,04%
MIRACEMA DO TOCANTINS	36	17936	0,2%	TALISMÃ	5	2812	0,18%
ITAGUATINS	32	5832	0,55%	ARAGOMINAS	4	5731	0,07%
CARMOLÂNDIA	31	2603	1,19%	CENTENÁRIO	4	2936	0,14%
RIO DA CONCEIÇÃO	26	2171	1,2%	ESPERANTINA	4	11139	0,04%
RIO DOS BOIS	24	2856	0,84%	LAGOA DO TOCANTINS	4	4393	0,09%
ARAGUAÇU	22	8467	0,26%	TUPIRAMA	4	1922	0,21%
ITACAJÁ	20	7452	0,27%	TUPIRATINS	4	2729	0,15%
TOCANTINÓPOLIS	16	22845	0,07%	APARECIDA DO RIO NEGRO	3	4848	0,06%
ALVORADA	15	8396	0,18%	ARAPOEMA	3	6616	0,05%
TAGUATINGA	15	16825	0,09%	ARRAIAS	3	10534	0,03%
ANANÁS	14	9492	0,15%	DARCINÓPOLIS	3	6174	0,05%
PEDRO AFONSO	14	13773	0,1%	FIGUEIRÓPOLIS	3	5243	0,06%
ARAGUATINS	12	36170	0,03%	PORTO ALEGRE DO TOCANTINS	3	3170	0,09%
SANTA TEREZINHA DO TOCANTINS	12	2530	0,47%	RECURSOLÂNDIA	3	4342	0,07%
PRESIDENTE KENNEDY	11	3676	0,3%	ALIANÇA DO TOCANTINS	2	5346	0,04%
BRASILÂNDIA DO TOCANTINS	10	2211	0,45%	CRIXÁS DO TOCANTINS	2	1735	0,12%
CARIRI DO TOCANTINS	10	4441	0,23%	FILADÉLFIA	2	8874	0,02%
BERNARDO SAYÃO	9	4448	0,2%	MAURILÂNDIA DO TOCANTINS	2	3448	0,06%

Fonte: Centro de Informações Estratégicas da Vigilância em Saúde - CIEVS/TO

MUNICÍPIO	TOTAL	POPULAÇÃO ESTIMADA	PROPORÇÃO DE CONTAMINADOS EM RELAÇÃO À POPULAÇÃO
PALMEIRAS DO TOCANTINS	2	6745	0,03%
NOVA ROSALÂNDIA	2	4304	0,05%
NOVO ACORDO	2	4397	0,05%
PALMEIRANTE	2	6131	0,03%
ABREULÂNDIA	1	2594	0,04%
AUGUSTINÓPOLIS	1	18643	0,01%
BARROLÂNDIA	1	5651	0,02%
BOM JESUS DO TOCANTINS	1	5008	0,02%
CHAPADA DA NATIVIDADE	1	3331	0,03%
TABOCÃO	1	2602	0,04%
GOIANORTE	1	5130	0,02%
GOIATINS	1	13095	0,01%
JUARINA	1	2184	0,05%
LAJEADO	1	3167	0,03%
RIO SONO	1	6488	0,02%
SANDOLÂNDIA	1	3373	0,03%
SANTA FÉ DO ARAGUAIA	1	7595	0,01%
SANTA ROSA DO TOCANTINS	1	4846	0,02%
SÃO BENTO DO TOCANTINS	1	5391	0,02%
SÃO SEBASTIÃO DO TOCANTINS	1	4852	0,02%
WANDERLÂNDIA	1	11734	0,01%
TOTAL	1.437		

GRÁFICO 1. GRÁFICO 1. Distribuição dos novos casos confirmados da COVID-19, segundo sexo, TOCANTINS.

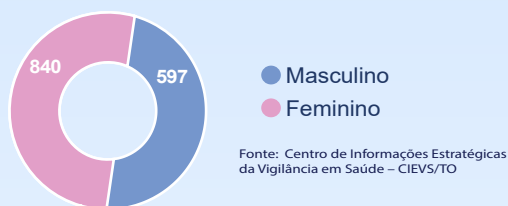


GRÁFICO 2. Distribuição dos novos casos confirmados da COVID-19, segundo Faixa Etária, TOCANTINS.

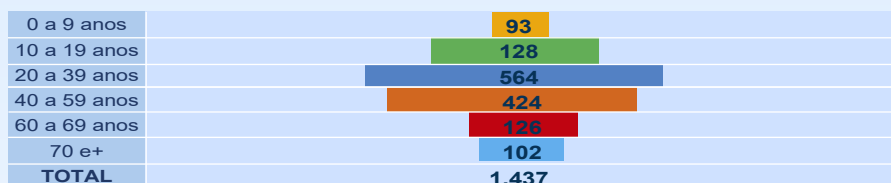
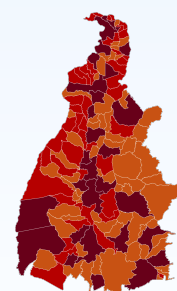


GRÁFICO 3. Perfil dos exames confirmados segundo tipo do teste, TOCANTINS.



IMAGEM 1. Distribuição dos casos confirmados por Coronavírus segundo o município de residência.



Fonte: Centro de Informações Estratégicas da Vigilância em Saúde – CIEVS/TO

NOTIFICAÇÕES PARA COVID-19

TABELA 2. Distribuição dos casos e óbitos confirmados acumulados da COVID-19, segundo município de residência, TOCANTINS.

MUNICÍPIO	CASOS	ÓBITOS
PALMAS	79777	728
ARAGUAÍNA	48662	601
GURUPI	22732	289
PORTO NACIONAL	14650	220
PARAÍSO DO TOCANTINS	12839	211
COLINAS DO TOCANTINS	9790	165
GUARÁI	4118	83
ARAGUATINS	3343	76
FORMOSO DO ARAGUAIA	4790	72
MIRANORTE	3907	62
TOCANTINÓPOLIS	3669	60
MIRACEMA DO TOCANTINS	3546	56
NOVA OLINDA	1538	51
DIANÓPOLIS	3173	41
XAMBIOÁ	2866	40
TAGUATINGA	2282	34
ALVORADA	3252	32
AUGUSTINÓPOLIS	2219	32
PEDRO AFONSO	2455	31
COLMÉIA	1384	29
LAGOA DA CONFUSÃO	3050	29
PALMEIRÓPOLIS	2124	29
ANANÁS	2275	28
BURITI DO TOCANTINS	1664	27
ALIANÇA DO TOCANTINS	1232	26
SILVANÓPOLIS	1588	26
ARAGUAÇU	1891	25
AXIXÁ DO TOCANTINS	1265	24
NATIVIDADE	1697	24
ESPERANTINA	1050	23
WANDERLÂNDIA	2113	23
PEIXE	2067	22
BARROLÂNDIA	842	21
FIGUEIRÓPOLIS	1445	21
ARAGUACEMA	1254	20
BREJINHO DE NAZARÉ	1282	20
DOIS IRMÃOS DO TOCANTINS	1140	20
CARIRI DO TOCANTINS	1700	18
ITAGUATINS	931	18
SÃO VALÉRIO DA NATIVIDADE	1140	18
COMBINADO	1542	17
CRISTALÂNDIA	723	17
GOIATINS	1208	17
PONTE ALTA DO TOCANTINS	1695	17
SÃO MIGUEL DO TOCANTINS	1136	17
ARAGUANÃ	627	16
ITACAJÁ	1579	16
NOVA ROSALÂNDIA	879	16
AGUIARNÓPOLIS	992	15
MARIANÓPOLIS DO TOCANTINS	696	15
CASEARA	660	14
DARCINÓPOLIS	1000	14
FILADÉLFIA	839	14
SANTA FÉ DO ARAGUAIA	970	14
APARECIDA DO RIO NEGRO	413	13
ARRAIAS	1646	13
BERNARDO SAYÃO	1111	13
JAÚ DO TOCANTINS	434	13
PARANÁ	962	13
TOCANTÍNIA	1501	13
ARAPOEMA	632	12
CONCEIÇÃO DO TOCANTINS	608	12
ITAPIRATINS	630	12
MONTE DO CARMO	910	12
PEQUIZEIRO	723	12
ARAGOMINAS	1019	11
DIVINÓPOLIS DO TOCANTINS	1335	11
PONTE ALTA DO BOM JESUS	588	11
SÃO SEBASTIÃO DO TOCANTINS	858	11
SÍTIO NOVO DO TOCANTINS	1041	11

MUNICÍPIO	CASOS	ÓBITOS
DUERÉ	545	10
FÁTIMA	922	10
TABOÇÃO	674	10
PRESIDENTE KENNEDY	684	10
RIACHINHO	909	10
SAMPAIO	772	10
SÃO BENTO DO TOCANTINS	1229	10
COUTO MAGALHÃES	1042	9
PALMEIRANTE	577	9
PINDORAMA DO TOCANTINS	772	9
PRAIA NORTE	377	9
SANDOLÂNDIA	668	9
ABREULÂNDIA	469	8
AURORA DO TOCANTINS	570	8
BABAÇULÂNDIA	906	8
BANDEIRANTES DO TOCANTINS	675	8
BARRA DO OURO	184	8
LAGOA DO TOCANTINS	365	8
PAU DARCO	601	8
PIUM	570	8
RECURSOLÂNDIA	436	8
RIO DOS BOIS	799	8
CARMOLÂNDIA	505	7
CARRASCO BONITO	825	7
CENTENÁRIO	493	7
GOIANORTE	578	7
NAZARÉ	657	7
NOVO ACORDO	626	7
NOVO ALEGRE	161	7
SANTA ROSA DO TOCANTINS	569	7
SANTA TEREZA DO TOCANTINS	310	7
BRASILÂNDIA DO TOCANTINS	287	6
CAMPOS LINDOS	647	6
MONTE SANTO DO TOCANTINS	200	6
PALMEIRAS DO TOCANTINS	839	6
PUGMIL	393	6
ALMAS	319	5
ANGICO	252	5
LAJEADO	395	5
SANTA TEREZINHA DO TOCANTINS	360	5
IPUEIRAS	206	4
ITAPORÃ DO TOCANTINS	910	4
LIZARDA	175	4
MAURILÂNDIA DO TOCANTINS	638	4
RIO SONO	511	4
SÃO SALVADOR DO TOCANTINS	228	4
SUCUPIRA	448	4
BOM JESUS DO TOCANTINS	197	3
CHAPADA DA NATIVIDADE	293	3
CHAPADA DE AREIA	200	3
NOVO JARDIM	420	3
PORTO ALEGRE DO TOCANTINS	431	3
SANTA MARIA DO TOCANTINS	534	3
SÃO FÉLIX DO TOCANTINS	166	3
TUPIRATINS	394	3
CACHOEIRINHA	129	2
JUARINA	162	2
LUZINÓPOLIS	344	2
MURICILÂNDIA	755	2
RIO DA CONCEIÇÃO	393	2
SANTA RITA DO TOCANTINS	445	2
TALISMÃ	768	2
TUPIRAMA	428	2
LAVANDEIRA	285	1
MATEIROS	360	1
OLIVEIRA DE FÁTIMA	190	1
PIRAQUÊ	324	1
TAIPAS DO TOCANTINS	323	1
CRIXÁS DO TOCANTINS	337	0
TOTAL	325.855	4.168

NOVOS ÓBITOS:

Sem novos óbitos registrados.

O DETALHAMENTO DOS CASOS ACUMULADOS PODEM SER ACESSADOS NO SITE DA SECRETARIA DA SAÚDE
integra.saude.to.gov.br/covid19

OBSERVAÇÕES:

O Estado possui uma plataforma onde todos podem acompanhar os números da Covid-19 no Tocantins:
<http://coronavirus.to.gov.br>

A Secretaria de Estado da Saúde (SES) esclarece que o banco de dados do Estado é dinâmico, em virtude do fechamento das investigações epidemiológicas, que alteram principalmente locais de residência dos casos positivos, trazendo modificações diárias no acumulado dos municípios e no total geral do Estado.

Os dados consolidados neste boletim são referentes às notificações recebidas no último dia, que podem abordar resultados diagnosticados em dias anteriores e notificados posteriormente ao Cievs Estadual. Para manter a credibilidade dos dados contabilizados, os gráficos apresentam a distribuição de novos casos de acordo com a data do diagnóstico e não sua notificação, por parte dos municípios. Em cada edição, o boletim apresenta a distribuição dos novos casos também por este critério.

Todas as informações que constam no boletim são provenientes dos sistemas oficiais do Ministério da Saúde alimentados pelos municípios:

Sistema Gerenciador de Ambiente Laboratorial (GAL) é o sistema utilizado pelos municípios para cadastro das mostras que serão encaminhadas ao Lacen para realização dos exames.

E-SUS-VE é a ferramenta de registro de notificação de casos suspeitos da Covid-19.

SIVEP-Gripe, é o Sistema de Informação da Vigilância Epidemiológica da Gripe, utilizado para notificação dos casos de Síndrome Respiratória Aguda Grave (SRAG) em unidades hospitalares e unidades de Pronto Atendimento (UPA).

SIM é o sistema de Informação sobre mortalidade, desenvolvido pelo Ministério da Saúde para unificação dos dados sobre óbitos no país.

Considerando o aumento recente de casos positivos que tem demandado tempo excessivo para confirmação de residências junto aos municípios, o Estado prevê o preenchimento correto de informações nas plataformas que serão utilizadas para consolidação dos boletins diários e a atualização da residência nos cartões SUS utilizado nos cadastros dos sistemas.

O Estado não irá confirmar residências junto aos municípios, estes devem ficar atentos aos dados informados nos Boletins Epidemiológicos diários, nos sistemas de notificação e cadastros de exames no Lacen.

Qualquer divergência deverá ser informada ao Cievs/COE do Estado que fará as correções nos próximos boletins.

Os dados contidos no boletim são consolidados com resultados de exames realizados no Lacen e notificações recebidas dos municípios até as 23:59h do último dia.