

## NOTIFICAÇÕES PARA COVID-19

CASOS CONFIRMADOS

**341.920**

CASOS RECUPERADOS

**337.142**

CASOS ATIVOS  
(EM ISOLAMENTO DOMICILIAR OU HOSPITALAR)

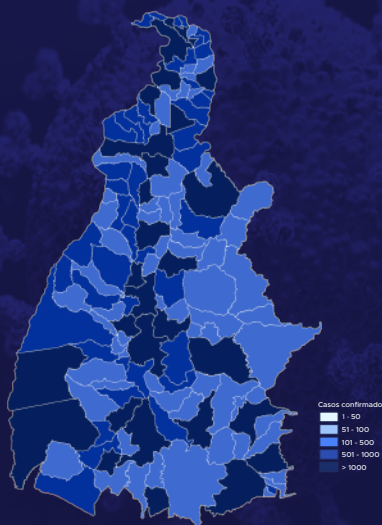
**588**

ÓBITOS

**4.190**

CASOS NOTIFICADOS

**1.038.378**



HOSPITALIZAÇÃO COVID

**33**

LEITOS PÚBLICOS **31**

CLÍNICOS **18**

UTI COVID **13**

LEITOS PRIVADOS **2**

CLÍNICOS **2**

UTI COVID **0**

VACINÔMETRO  
DOSES APLICADAS

**2.670.692**

## 782º BOLETIM EPIDEMIOLÓGICO DE NOTIFICAÇÕES DA COVID-19 NO TOCANTINS

A Secretaria de Estado da Saúde (SES-TO) informa que o Boletim Epidemiológico da Covid-19, desta sexta-feira, 12 de agosto, traz 152 novos casos confirmados da doença. Deste total, foram 01 registrados nas últimas 24 horas e o restante por exames coletados em dias anteriores e que tiveram seus resultados inseridos no sistema, pelos municípios, na data de ontem.

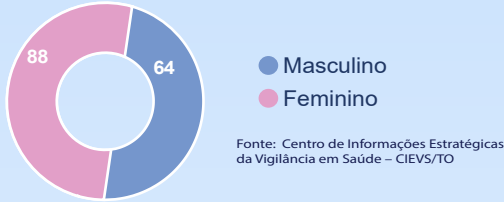
Desta forma, hoje o Tocantins registra um total de 1.038.378 pessoas notificadas com a Covid-19 e acumula 341.920 casos confirmados da doença. Destes pacientes 337.142 estão recuperados e 588 estão ainda ativos (em isolamento domiciliar ou hospitalar), além de 4.190 óbitos.

**TABELA 1.** Distribuição dos novos casos confirmados para COVID-19, segundo município de residência, TOCANTINS.

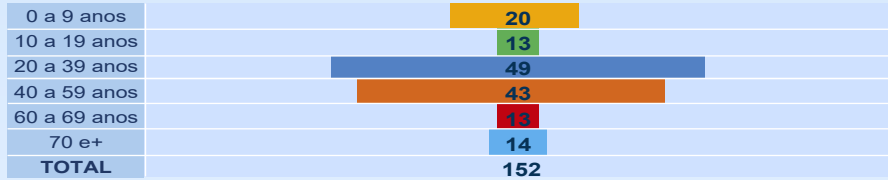
MUNICÍPIO	TOTAL	POPULAÇÃO ESTIMADA	PROPORÇÃO DE CONTAMINADOS EM RELAÇÃO À POPULAÇÃO
PALMAS	39	306296	0,01%
GURUPI	22	87545	0,03%
RIACHINHO	19	4684	0,41%
PARAÍSO DO TOCANTINS	11	51891	0,02%
FORMOSO DO ARAGUAIA	9	18399	0,05%
PORTO NACIONAL	7	53316	0,01%
PALMEIRANTE	6	6131	0,1%
MIRACEMA DO TOCANTINS	5	17936	0,03%
ARAGUAÍNA	4	183381	0,0%
TOCANTINÓPOLIS	4	22845	0,02%
ITAGUATINS	3	5832	0,05%
AGUIARNÓPOLIS	2	6892	0,03%
ARAGUACU	2	8467	0,02%
DOIS IRMÃOS DO TOCANTINS	2	7185	0,03%
PEIXE	2	11873	0,02%
SÃO BENTO DO TOCANTINS	2	5391	0,04%
SILVANÓPOLIS	2	5428	0,04%
ANANÁS	1	9492	0,01%
BARROLÂNDIA	1	5651	0,02%
CARIRI DO TOCANTINS	1	4441	0,02%
IPUEIRAS	1	2052	0,05%
PEDRO AFONSO	1	13773	0,01%
PINDORAMA DO TOCANTINS	1	4430	0,02%
PONTE ALTA DO TOCANTINS	1	8116	0,01%
SANDOLÂNDIA	1	3373	0,03%
SÃO SEBASTIÃO DO TOCANTINS	1	4852	0,02%
TOCANTÍNIA	1	7617	0,01%
TUPIRAMA	1	1922	0,05%
<b>TOTAL</b>	<b>152</b>		

Fonte: Centro de Informações Estratégicas da Vigilância em Saúde - CIEVS/TO

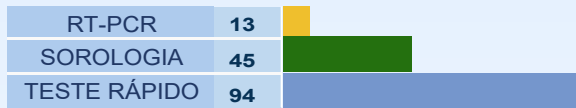
**GRÁFICO 1. GRÁFICO 1.** Distribuição dos novos casos confirmados da COVID-19, segundo sexo, TOCANTINS.



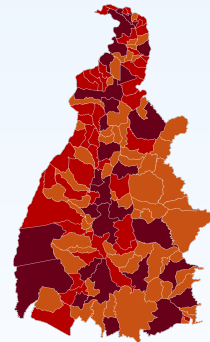
**GRÁFICO 2.** Distribuição dos novos casos confirmados da COVID-19, segundo Faixa Etária, TOCANTINS.



**GRÁFICO 3.** Perfil dos exames confirmados segundo tipo do teste, TOCANTINS.



**IMAGEM 1.** Distribuição dos casos confirmados por Coronavírus segundo o município de residência.



Fonte: Centro de Informações Estratégicas da Vigilância em Saúde – CIEVS/TO

## NOTIFICAÇÕES PARA COVID-19

**TABELA 2. Distribuição dos casos e óbitos confirmados acumulados da COVID-19, segundo município de residência, TOCANTINS.**

MUNICÍPIO	CASOS	ÓBITOS
PALMAS	82993	733
ARAGUAÍNA	50414	605
GURUPI	23900	290
PORTO NACIONAL	15361	222
PARAISO DO TOCANTINS	13760	211
COLINAS DO TOCANTINS	10201	165
FORMOSO DO ARAGUAIA	4888	72
GUARÁI	4222	83
MIRANORTE	4114	63
MIRACEMA DO TOCANTINS	4017	58
TOCANTINÓPOLIS	3979	60
ARAGUATINS	3514	76
DIANÓPOLIS	3424	43
ALVORADA	3373	32
LAGOA DA CONFUSÃO	3199	30
XAMBIOÁ	2910	40
PEDRO AFONSO	2778	31
WANDERLÂNDIA	2423	23
TAGUATINGA	2408	34
AUGUSTINÓPOLIS	2401	32
ANANÁS	2373	28
PALMEIRÓPOLIS	2316	29
PEIXE	2130	22
ARAGUAÇÚ	2029	25
PONTE ALTA DO TOCANTINS	1794	17
CARIRI DO TOCANTINS	1759	18
ARRAIAS	1747	13
BURITI DO TOCANTINS	1740	27
NATIVIDADE	1736	24
ITACAJA	1671	16
TOCANTINIA	1662	13
SILVANÓPOLIS	1645	26
NOVA OLINDA	1586	52
COMBINADO	1566	17
FIGUEIROPOLIS	1496	21
COLMEIA	1477	29
ARAGUACEMA	1401	20
BREJINHO DE NAZARE	1378	20
DIVINÓPOLIS DO TOCANTINS	1345	11
AXIXA DO TOCANTINS	1341	24
SÃO BENTO DO TOCANTINS	1303	10
ALIANÇA DO TOCANTINS	1277	26
GOIATINS	1228	17
SÃO MIGUEL DO TOCANTINS	1212	17
SÃO VALERIO DA NATIVIDADE	1200	18
DOIS IRMÃOS DO TOCANTINS	1186	20
BERNARDO SAYAO	1185	13
COUTO MAGALHAES	1134	9
SÍTIO NOVO DO TOCANTINS	1105	11
ESPERANTINA	1102	23
ARAGOMINAS	1094	11
DARCINÓPOLIS	1055	14
AGUIARNÓPOLIS	1054	15
PARANA	1047	13
ITAGUATINS	1030	18
NOVA ROSALÂNDIA	1022	16
SANTA FE DO ARAGUAIA	996	14
RIACHINHO	991	11
FATIMA	977	10
ITAPORA DO TOCANTINS	952	4
MONTE DO CARMO	943	12
BABACULÂNDIA	909	8
RIO DOS BOIS	909	8
SÃO SEBASTIAO DO TOCANTINS	906	11
PALMEIRAS DO TOCANTINS	884	6
BARROLÂNDIA	881	21
FILADEFIA	852	14
CARRASCO BONITO	844	7
BANDEIRANTES DO TOCANTINS	827	8
TALISMA	825	2

MUNICÍPIO	CASOS	ÓBITOS
MURICILÂNDIA	819	2
PINDORAMA DO TOCANTINS	813	9
SAMPAIO	796	10
PEQUIZEIRO	737	12
MARIANÓPOLIS DO TOCANTINS	734	15
CRISTALÂNDIA	731	18
PRESIDENTE KENNEDY	713	10
TABOÇAO	710	10
MAURILÂNDIA DO TOCANTINS	706	4
SANDOLÂNDIA	684	9
CASEARA	664	14
ARAPOEMA	663	12
NAZARE	662	7
CAMPOS LINDOS	648	6
ITAPIRATINS	648	12
NOVO ACORDO	632	7
ARAGUANA	629	16
PAU DARCO	618	8
CONCEICAO DO TOCANTINS	610	12
SANTA ROSA DO TOCANTINS	607	7
CARMOLÂNDIA	605	7
PALMEIRANTE	601	9
PONTE ALTA DO BOM JESUS	592	11
GOIANORTE	587	7
PIUM	573	8
AURORA DO TOCANTINS	568	8
CENTENARIO	567	7
DUERE	546	10
JAU DO TOCANTINS	538	13
SANTA MARIA DO TOCANTINS	536	3
RIO SONO	520	4
ABREULÂNDIA	515	8
PORTO ALEGRE DO TOCANTINS	475	3
SUCUPIRA	468	4
RECURSOLÂNDIA	462	8
SANTA RITA DO TOCANTINS	454	2
NOVO JARDIM	452	3
RIO DA CONCEICAO	441	2
TUPIRAMA	438	3
TUPIRATINS	429	3
LAJEADO	426	5
LUZINÓPOLIS	417	2
SANTA TEREZINHA DO TOCANTINS	415	5
APARECIDA DO RIO NEGRO	414	13
PUGMIL	413	6
PRAIA NORTE	398	9
LAGOA DO TOCANTINS	386	8
MATEIROS	360	1
CRIXAS DO TOCANTINS	355	0
PIRAQUE	350	1
ALMAS	326	5
TAIPAS DO TOCANTINS	324	1
SANTA TEREZA DO TOCANTINS	319	7
BRASILÂNDIA DO TOCANTINS	308	6
CHAPADA DA NATIVIDADE	308	3
LAVANDEIRA	286	1
ANGICO	253	5
SÃO SALVADOR DO TOCANTINS	232	4
OLIVEIRA DE FATIMA	214	1
IPUEIRAS	213	4
BARRA DO OURO	208	8
MONTE SANTO DO TOCANTINS	202	6
CHAPADA DE AREIA	201	3
BOM JESUS DO TOCANTINS	200	3
LIZARDA	177	4
JUARINA	166	2
SÃO FELIX DO TOCANTINS	166	3
NOVO ALEGRE	161	7
CACHOEIRINHA	130	2
<b>TOTAL</b>	<b>341.920</b>	<b>4.190</b>

#### NOVOS ÓBITOS:

Homem, 81 anos. Residente em Tupirama - TO. Comorbidades: Diabetes, Hipertensão, Óbito em 04/07/2022 no Hospital Regional de Pedro Afonso.

O DETALHAMENTO DOS CASOS ACUMULADOS PODEM SER ACESSADOS NO SITE DA SECRETARIA DA SAÚDE  
[integra.saude.to.gov.br/covid19](https://integra.saude.to.gov.br/covid19)

#### OBSERVAÇÕES:

O Estado possui uma plataforma onde todos podem acompanhar os números da Covid-19 no Tocantins:  
<http://coronavirus.to.gov.br>

A Secretaria de Estado da Saúde (SES) esclarece que o banco de dados do Estado é dinâmico, em virtude do fechamento das investigações epidemiológicas, que alteram principalmente locais de residência dos casos positivos, trazendo modificações diárias no acumulado dos municípios e no total geral do Estado.

Os dados consolidados neste boletim são referentes às notificações recebidas no último dia, que podem abordar resultados diagnosticados em dias anteriores e notificados posteriormente ao Cievs Estadual. Para manter a credibilidade dos dados contabilizados, os gráficos apresentam a distribuição de novos casos de acordo com a data do diagnóstico e não sua notificação, por parte dos municípios. Em cada edição, o boletim apresenta a distribuição dos novos casos também por este critério.

Todas as informações que constam no boletim são provenientes dos sistemas oficiais do Ministério da Saúde alimentados pelos municípios:

**Sistema Gerenciador de Ambiente Laboratorial (GAL)** é o sistema utilizado pelos municípios para cadastro das mostras que serão encaminhadas ao Lacen para realização dos exames.

**E-SUS-VE** é a ferramenta de registro de notificação de casos suspeitos da Covid-19.

**SIVEP-Gripe**, é o Sistema de Informação da Vigilância Epidemiológica da Gripe, utilizado para notificação dos casos de Síndrome Respiratória Aguda Grave (SRAG) em unidades hospitalares e unidades de Pronto Atendimento (UPA).

**SIM** é o sistema de Informação sobre mortalidade, desenvolvido pelo Ministério da Saúde para unificação dos dados sobre óbitos no país.

Considerando o aumento recente de casos positivos que tem demandado tempo excessivo para confirmação de residências junto aos municípios, o Estado prevê o preenchimento correto de informações nas plataformas que serão utilizadas para consolidação dos boletins diários e a atualização da residência nos cartões SUS utilizado nos cadastros dos sistemas.

**O Estado não irá confirmar residências junto aos municípios, estes devem ficar atentos aos dados informados nos Boletins Epidemiológicos diários, nos sistemas de notificação e cadastros de exames no Lacen.**

Qualquer divergência deverá ser informada ao Cievs/COE do Estado que fará as correções nos próximos boletins.

Os dados contidos no boletim são consolidados com resultados de exames realizados no Lacen e notificações recebidas dos municípios até as 23:59h do último dia.