

## NOTIFICAÇÕES PARA COVID-19

CASOS CONFIRMADOS

**342.253**

CASOS RECUPERADOS

**337.620**

CASOS ATIVOS  
(EM ISOLAMENTO DOMICILIAR OU HOSPITALAR)

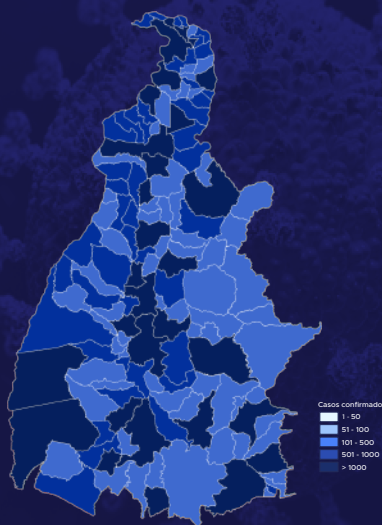
**442**

ÓBITOS

**4.191**

CASOS NOTIFICADOS

**1.039.531**



Casos confirmados  
1 - 50  
51 - 100  
101 - 500  
501 - 1000  
> 1000

HOSPITALIZAÇÃO COVID

**32**

LEITOS PÚBLICOS **31**  
CLÍNICOS **16**  
UTI COVID **15**

LEITOS PRIVADOS **1**  
CLÍNICOS **1**  
UTI COVID **0**

VACINÔMETRO  
DOSES APLICADAS

**2.674.407**

## 784º BOLETIM EPIDEMIOLÓGICO DE NOTIFICAÇÕES DA COVID-19 NO TOCANTINS

A Secretaria de Estado da Saúde (SES) informa que o Boletim Epidemiológico da Covid-19, desta terça-feira, 16 de agosto, traz 165 novos casos confirmados da doença. Deste total, foram 29 registrados nas últimas 24 horas e o restante por exames coletados em dias anteriores e que tiveram seus resultados inseridos no sistema, pelos municípios, na data de ontem.

Desta forma, hoje o Tocantins registra um total de 1.039.531 pessoas notificadas com a Covid-19 e acumula 342.253 casos confirmados da doença. Destes pacientes 337.620 estão recuperados e 442 estão ainda ativos (em isolamento domiciliar ou hospitalar), além de 4.191 óbitos.

**TABELA 1.** Distribuição dos novos casos confirmados para COVID-19, segundo município de residência, TOCANTINS.

MUNICÍPIO	TOTAL	POPULAÇÃO ESTIMADA	PROPORÇÃO DE CONTAMINADOS EM RELAÇÃO À POPULAÇÃO
PARAÍSO DO TOCANTINS	19	51891	0,04%
ARAGUAÍNA	16	183381	0,01%
COLMÉIA	11	8141	0,14%
COLINAS DO TOCANTINS	8	35851	0,02%
PORTO NACIONAL	8	53316	0,02%
ARRAIAS	7	10534	0,07%
FORMOSO DO ARAGUAIA	7	18399	0,04%
SUCUPIRA	7	1986	0,35%
ALVORADA	6	8396	0,07%
BURITI DO TOCANTINS	6	11497	0,05%
PEIXE	6	11873	0,05%
SÃO SEBASTIÃO DO TOCANTINS	6	4852	0,12%
CACHOEIRINHA	5	2284	0,22%
GURUPI	5	87545	0,01%
TOCANTÍNIA	5	7617	0,07%
AGUIARNÓPOLIS	4	6892	0,06%
SILVANÓPOLIS	4	5428	0,07%
CARIRI DO TOCANTINS	3	4441	0,07%
DIANÓPOLIS	3	22424	0,01%
GOIANORTE	3	5130	0,06%
MIRACEMA DO TOCANTINS	3	17936	0,02%
PONTE ALTA DO TOCANTINS	3	8116	0,04%
ARAGOMINAS	2	5731	0,03%
LAVANDEIRA	2	1954	0,1%
TOCANTINÓPOLIS	2	22845	0,01%
BARROLÂNDIA	1	5651	0,02%
BERNARDO SAYÃO	1	4448	0,02%
CARMOLÂNDIA	1	2603	0,04%
DOIS IRMÃOS DO TOCANTINS	1	7185	0,01%

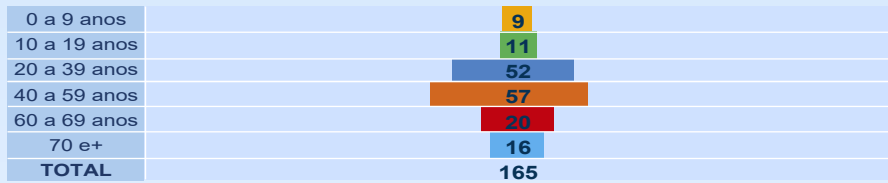
Fonte: Centro de Informações Estratégicas da Vigilância em Saúde - CIEVS/TO

MUNICÍPIO	TOTAL	POPULAÇÃO ESTIMADA	PROPORÇÃO DE CONTAMINADOS EM RELAÇÃO À POPULAÇÃO
FIGUEIRÓPOLIS	1	5243	0,02%
FILADÉLFIA	1	8874	0,01%
GUARÁI	1	26165	0,0%
NOVO ALEGRE	1	2332	0,04%
PEDRO AFONSO	1	13773	0,01%
PINDORAMA DO TOCANTINS	1	4430	0,02%
PIRAQUÉ	1	3033	0,03%
SANTA RITA DO TOCANTINS	1	2386	0,04%
SÍTIO NOVO DO TOCANTINS	1	8997	0,01%
TALISMÃ	1	2812	0,04%
<b>TOTAL</b>	<b>165</b>		


**GRÁFICO 1. GRÁFICO 1.** Distribuição dos novos casos confirmados da COVID-19, segundo sexo, TOCANTINS.



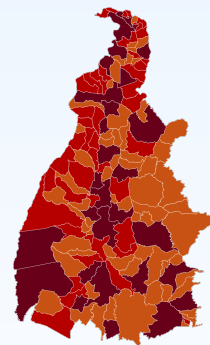
**GRÁFICO 2.** Distribuição dos novos casos confirmados da COVID-19, segundo Faixa Etária, TOCANTINS.



**GRÁFICO 3.** Perfil dos exames confirmados segundo tipo do teste, TOCANTINS.



**IMAGEM 1.** Distribuição dos casos confirmados por Coronavírus segundo o município de residência.



Fonte: Centro de Informações Estratégicas da Vigilância em Saúde – CIEVS/TO

## NOTIFICAÇÕES PARA COVID-19

**TABELA 2. Distribuição dos casos e óbitos confirmados acumulados da COVID-19, segundo município de residência, TOCANTINS.**

MUNICÍPIO	CASOS	ÓBITOS
PALMAS	83054	733
ARAGUAÍNA	50460	605
GURUPI	23907	290
PORTO NACIONAL	15381	222
PARAÍSO DO TOCANTINS	13788	211
COLINAS DO TOCANTINS	10211	165
FORMOSO DO ARAGUAIA	4895	72
GUARÁI	4223	83
MIRANORTE	4114	63
MIRACEMA DO TOCANTINS	4022	58
TOCANTINÓPOLIS	3984	60
ARAGUATINS	3516	76
DIANÓPOLIS	3429	43
ALVORADA	3379	32
LAGOA DA CONFUSÃO	3202	30
XAMBIOÁ	2910	40
PEDRO AFONSO	2779	31
WANDERLÂNDIA	2423	23
TAGUATINGA	2408	34
AUGUSTINÓPOLIS	2401	32
ANANAS	2374	28
PALMEIRÓPOLIS	2316	29
PEIXE	2135	23
ARAGUAÇU	2029	25
PONTE ALTA DO TOCANTINS	1792	17
CARIRI DO TOCANTINS	1762	18
ARRAIAS	1754	13
BURITI DO TOCANTINS	1745	27
NATIVIDADE	1736	24
ITACAJÁ	1671	16
TOCANTÍNIA	1666	13
SILVANÓPOLIS	1650	26
NOVA OLINDA	1586	52
COMBINADO	1568	17
FIGUEIRÓPOLIS	1499	21
COLMÉIA	1496	29
ARAGUACEMA	1401	20
BREJINHO DE NAZARÉ	1380	20
DIVINÓPOLIS DO TOCANTINS	1345	11
AXIXÁ DO TOCANTINS	1341	24
SÃO BENTO DO TOCANTINS	1306	10
ALIANÇAA DO TOCANTINS	1278	26
GOIATINS	1228	17
SÃO MIGUEL DO TOCANTINS	1212	17
SÃO VALÉRIO DA NATIVIDADE	1200	18
DOIS IRMÃOS DO TOCANTINS	1187	20
BERNARDO SAYÃO	1186	13
COUTO MAGALHÃES	1135	9
SÍTIO NOVO DO TOCANTINS	1106	11
ESPERANTINA	1102	23
ARAGOMINAS	1096	11
AGUIARNÓPOLIS	1058	15
DARCINÓPOLIS	1058	14
PARANÁ	1047	13
ITAGUATINS	1030	18
NOVA ROSALÂNDIA	1022	16
SANTA FÉ DO ARAGUAIA	996	14
RIACHINHO	991	11
FÁTIMA	977	10
ITAPORÃ DO TOCANTINS	952	4
MONTE DO CARMO	943	12
SÃO SEBASTIÃO DO TOCANTINS	913	11
BABACULÂNDIA	909	8
RIO DOS BOIS	909	8
PALMEIRAS DO TOCANTINS	884	6
BARROLÂNDIA	883	21
FILADÉLFIA	853	14
CARRASCO BONITO	848	7
BANDEIRANTES DO TOCANTINS	827	8
TALISMÃ	826	2

MUNICÍPIO	CASOS	ÓBITOS
MURICILÂNDIA	819	2
PINDORAMA DO TOCANTINS	814	9
SAMPAIO	796	10
PEQUIZEIRO	737	12
MARIANÓPOLIS DO TOCANTINS	735	15
CRISTALÂNDIA	732	18
PRESIDENTE KENNEDY	713	10
TABOCÃO	710	10
MAURILÂNDIA DO TOCANTINS	706	4
SANDOLÂNDIA	684	9
CASEARA	664	14
ARAPOEMA	663	12
NAZARÉ	662	7
CAMPOS LINDOS	649	6
ITAPIRATINS	648	12
NOVO ACORDO	632	7
ARAGUANÃ	629	16
PAU DARCO	618	8
CONCEIÇÃO DO TOCANTINS	610	12
SANTA ROSA DO TOCANTINS	607	7
CARMOLÂNDIA	606	7
PALMEIRANTE	601	9
PONTE ALTA DO BOM JESUS	592	11
GOIANORTE	590	7
PIUM	573	8
AURORA DO TOCANTINS	568	8
CENTENÁRIO	567	7
DUERÉ	546	10
JAÚ DO TOCANTINS	538	13
SANTA MARIA DO TOCANTINS	536	3
RIO SONO	520	4
ABREULÂNDIA	515	8
PORTO ALEGRE DO TOCANTINS	476	3
SUCUPIRA	475	4
RECURSOLÂNDIA	462	8
SANTA RITA DO TOCANTINS	455	2
NOVO JARDIM	452	3
RIO DA CONCEIÇÃO	441	2
TUPIRAMA	438	3
TUPIRATINS	429	3
LAJEADO	426	5
LUZINÓPOLIS	424	2
SANTA TEREZINHA DO TOCANTINS	415	5
APARECIDA DO RIO NEGRO	414	13
PUGMIL	413	6
PRAIA NORTE	398	9
LAGOA DO TOCANTINS	386	8
MATEIROS	360	1
CRIXÁS DO TOCANTINS	355	0
PIRAQUÊ	351	1
ALMAS	326	5
TAIPAS DO TOCANTINS	324	1
SANTA TEREZA DO TOCANTINS	319	7
BRASILÂNDIA DO TOCANTINS	308	6
CHAPADA DA NATIVIDADE	308	3
LAVANDEIRA	294	1
ANGICO	253	5
SÃO SALVADOR DO TOCANTINS	232	4
OLIVEIRA DE FÁTIMA	214	1
IPUEIRAS	213	4
BARRA DO OURO	209	8
MONTE SANTO DO TOCANTINS	202	6
CHAPADA DE AREIA	201	3
BOM JESUS DO TOCANTINS	200	3
LIZARDA	177	4
JUARINA	166	2
SÃO FÉLIX DO TOCANTINS	166	3
NOVO ALEGRE	162	7
CACHOEIRINHA	135	2
<b>TOTAL</b>	<b>342253</b>	<b>4191</b>

#### NOVOS ÓBITOS:

Homem, 86 anos, residente em Peixe. Comorbidades: não relatada. Óbito em 24/06/2022 no Instituto Sinai.

O DETALHAMENTO DOS CASOS ACUMULADOS PODEM SER ACESSADOS NO SITE DA SECRETARIA DA SAÚDE  
[integra.saude.to.gov.br/covid19](https://integra.saude.to.gov.br/covid19)

#### OBSERVAÇÕES:

O Estado possui uma plataforma onde todos podem acompanhar os números da Covid-19 no Tocantins:  
<http://coronavirus.to.gov.br>

A Secretaria de Estado da Saúde (SES) esclarece que o banco de dados do Estado é dinâmico, em virtude do fechamento das investigações epidemiológicas, que alteram principalmente locais de residência dos casos positivos, trazendo modificações diárias no acumulado dos municípios e no total geral do Estado.

Os dados consolidados neste boletim são referentes às notificações recebidas no último dia, que podem abordar resultados diagnosticados em dias anteriores e notificados posteriormente ao Cievs Estadual. Para manter a credibilidade dos dados contabilizados, os gráficos apresentam a distribuição de novos casos de acordo com a data do diagnóstico e não sua notificação, por parte dos municípios. Em cada edição, o boletim apresenta a distribuição dos novos casos também por este critério.

Todas as informações que constam no boletim são provenientes dos sistemas oficiais do Ministério da Saúde alimentados pelos municípios:

**Sistema Gerenciador de Ambiente Laboratorial (GAL)** é o sistema utilizado pelos municípios para cadastro das mostras que serão encaminhadas ao Lacen para realização dos exames.

**E-SUS-VE** é a ferramenta de registro de notificação de casos suspeitos da Covid-19.

**SIVEP-Gripe**, é o Sistema de Informação da Vigilância Epidemiológica da Gripe, utilizado para notificação dos casos de Síndrome Respiratória Aguda Grave (SRAG) em unidades hospitalares e unidades de Pronto Atendimento (UPA).

**SIM** é o sistema de Informação sobre mortalidade, desenvolvido pelo Ministério da Saúde para unificação dos dados sobre óbitos no país.

Considerando o aumento recente de casos positivos que tem demandado tempo excessivo para confirmação de residências junto aos municípios, o Estado prevê o preenchimento correto de informações nas plataformas que serão utilizadas para consolidação dos boletins diários e a atualização da residência nos cartões SUS utilizado nos cadastros dos sistemas.

**O Estado não irá confirmar residências junto aos municípios, estes devem ficar atentos aos dados informados nos Boletins Epidemiológicos diários, nos sistemas de notificação e cadastros de exames no Lacen.**

Qualquer divergência deverá ser informada ao Cievs/COE do Estado que fará as correções nos próximos boletins.

Os dados contidos no boletim são consolidados com resultados de exames realizados no Lacen e notificações recebidas dos municípios até as 23:59h do último dia.