

## NOTIFICAÇÕES PARA COVID-19

CASOS CONFIRMADOS

**342.622**

CASOS RECUPERADOS

**337.934**

CASOS ATIVOS  
(EM ISOLAMENTO DOMICILIAR OU HOSPITALAR)

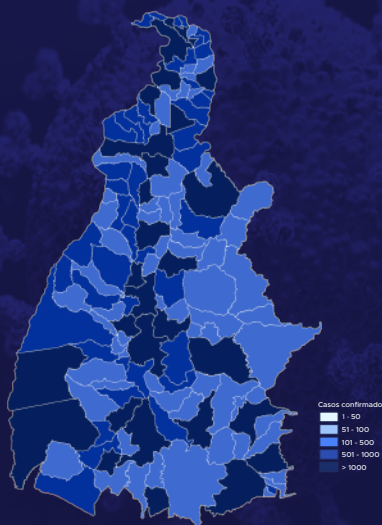
**495**

ÓBITOS

**4.193**

CASOS NOTIFICADOS

**1.041.721**



HOSPITALIZAÇÃO COVID

**34**

LEITOS PÚBLICOS **32**

CLÍNICOS **14**

UTI COVID **18**

LEITOS PRIVADOS **2**

CLÍNICOS **0**

UTI COVID **2**

VACINÔMETRO  
DOSES APLICADAS

**2.671.214**

## 786º BOLETIM EPIDEMIOLÓGICO DE NOTIFICAÇÕES DA COVID-19 NO TOCANTINS

A Secretaria de Estado da Saúde (SES) informa que o Boletim Epidemiológico da Covid-19, desta quinta-feira, 18 de agosto, traz 122 novos casos confirmados da doença. Deste total, foram 21 registrados nas últimas 24 horas e o restante por exames coletados em dias anteriores e que tiveram seus resultados inseridos no sistema, pelos municípios, na data de ontem.

Desta forma, hoje o Tocantins registra um total de 1.041.721 pessoas notificadas com a Covid-19 e acumula 342.622 casos confirmados da doença. Destes pacientes 337.934 estão recuperados e 495 estão ainda ativos (em isolamento domiciliar ou hospitalar), além de 4.193 óbitos.

**TABELA 1.** Distribuição dos novos casos confirmados para COVID-19, segundo município de residência, TOCANTINS.

MUNICÍPIO	TOTAL	POPULAÇÃO ESTIMADA	PROPORÇÃO DE CONTAMINADOS EM RELAÇÃO À POPULAÇÃO
SANTA MARIA DO TOCANTINS	24	3486	0,69%
PALMAS	15	306296	0,0%
COLINAS DO TOCANTINS	12	35851	0,03%
ARAGUACEMA	7	7155	0,1%
PARAÍSO DO TOCANTINS	7	51891	0,01%
ARAGUAÍNA	6	183381	0,0%
DIANÓPOLIS	4	22424	0,02%
PONTE ALTA DO TOCANTINS	4	8116	0,05%
ARAGUATINS	3	36170	0,01%
ARAPOEMA	3	6616	0,05%
BARROLÂNDIA	3	5651	0,05%
SANTA ROSA DO TOCANTINS	3	4846	0,06%
SÃO VALÉRIO	3	3904	0,08%
TAGUATINGA	3	16825	0,02%
TOCANTINÓPOLIS	3	22845	0,01%
BREJINHO DE NAZARÉ	2	5519	0,04%
ITAPORÁ DO TOCANTINS	2	2420	0,08%
PORTO NACIONAL	2	53316	0,0%
SÍTIO NOVO DO TOCANTINS	2	8997	0,02%
ALVORADA	1	8396	0,01%
ARAGOMINAS	1	5731	0,02%
CARRASCO BONITO	1	4130	0,02%
COMBINADO	1	4861	0,02%
COUTO MAGALHÃES	1	5639	0,02%
CRISTALÂNDIA	1	7278	0,01%
DOIS IRMÃOS DO TOCANTINS	1	7185	0,01%
FORMOSO DO ARAGUAIA	1	18399	0,01%
LAGOA DO TOCANTINS	1	4393	0,02%
MIRACEMA DO	1	17936	0,01%

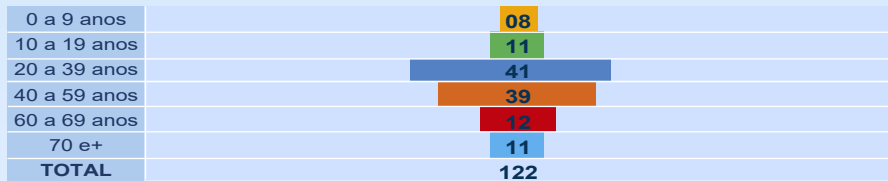
Fonte: Centro de Informações Estratégicas da Vigilância em Saúde - CIEVS/TO

MUNICÍPIO	TOTAL	POPULAÇÃO ESTIMADA	PROPORÇÃO DE CONTAMINADOS EM RELAÇÃO À POPULAÇÃO
TOCANTINS PALMEIRÓPOLIS	1	7676	0,01%
COLMÉIA	1	8141	0,01%
SÃO SEBASTIÃO DO TOCANTINS	1	4852	0,02%
TUPIRATINS	1	2729	0,04%
TOTAL	122		


**GRÁFICO 1. GRÁFICO 1.** Distribuição dos novos casos confirmados da COVID-19, segundo sexo, TOCANTINS.



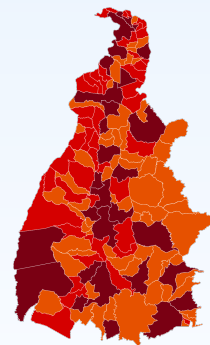
**GRÁFICO 2.** Distribuição dos novos casos confirmados da COVID-19, segundo Faixa Etária, TOCANTINS.



**GRÁFICO 3.** Perfil dos exames confirmados segundo tipo do teste, TOCANTINS.



**IMAGEM 1.** Distribuição dos casos confirmados por Coronavírus segundo o município de residência.



Fonte: Centro de Informações Estratégicas da Vigilância em Saúde – CIEVS/TO

## NOTIFICAÇÕES PARA COVID-19

**TABELA 2. Distribuição dos casos e óbitos confirmados acumulados da COVID-19, segundo município de residência, TOCANTINS.**

MUNICÍPIO	CASOS	ÓBITOS
PALMAS	83.150	733
ARAGUAÍNA	50.470	605
GURUPI	23.939	290
PORTO NACIONAL	15.389	222
PARAÍSO DO TOCANTINS	13.808	211
COLINAS DO TOCANTINS	10.231	165
FORMOSO DO ARAGUAIA	4.902	73
GUARÁI	4.224	83
MIRANORTE	4.114	63
MIRACEMA DO TOCANTINS	4.026	58
TOCANTINÓPOLIS	3.990	60
ARAGUATINS	3.519	76
DIANÓPOLIS	3.436	43
ALVORADA	3.381	32
LAGOA DA CONFUSÃO	3.203	30
XAMBIOÁ	2.910	40
PEDRO AFONSO	2.779	31
WANDERLÂNDIA	2.423	23
TAGUATINGA	2.415	34
AUGUSTINÓPOLIS	2.401	32
ANANÁS	2.386	28
PALMEIRÓPOLIS	2.317	29
PEIXE	2.136	23
ARAGUAÇU	2.029	25
PONTE ALTA DO TOCANTINS	1.799	17
CARIRI DO TOCANTINS	1.763	18
ARRAIAS	1.754	13
BURITI DO TOCANTINS	1.748	27
NATIVIDADE	1.736	24
ITACAJÁ	1.671	16
TOCANTÍNIA	1.666	13
SILVANÓPOLIS	1.650	26
NOVA OLINDA	1.591	52
COMBINADO	1.569	17
COLMÉIA	1.503	30
FIGUEIRÓPOLIS	1.499	21
ARAGUACEMA	1.408	20
BREJINHO DE NAZARÉ	1.382	20
DIVINÓPOLIS DO TOCANTINS	1.345	11
AXIXÁ DO TOCANTINS	1.341	24
SÃO BENTO DO TOCANTINS	1.307	10
ALIANÇA DO TOCANTINS	1.280	26
GOIATINS	1.228	17
SÃO MIGUEL DO TOCANTINS	1.214	17
SÃO VALÉRIO DA NATIVIDADE	1.203	18
DOIS IRMÃOS DO TOCANTINS	1.188	20
BERNARDO SAYÃO	1.187	13
COUTO MAGALHÃES	1.136	9
SÍTIO NOVO DO TOCANTINS	1.109	11
ESPERANTINA	1.102	23
ARAGOMINAS	1.097	11
AGUIARNÓPOLIS	1.061	15
DARCINÓPOLIS	1.058	14
PARANÁ	1.047	13
ITAGUATINS	1.030	18
NOVA ROSALÂNDIA	1.022	16
SANTA FÉ DO ARAGUAIA	996	14
RIACHINHO	991	11
FÁTIMA	977	10
ITAPORÃ DO TOCANTINS	954	4
MONTE DO CARMO	943	12
SÃO SEBASTIÃO DO TOCANTINS	916	11
BABAÇULÂNDIA	909	8
RIO DOS BOIS	909	8
BARROLÂNDIA	886	21
PALMEIRAS DO TOCANTINS	884	6
FILADÉLFIA	853	14
CARRASCO BONITO	852	7
BANDEIRANTES DO TOCANTINS	828	8
TALISMÃ	827	2

MUNICÍPIO	CASOS	ÓBITOS
MURICILÂNDIA	819	2
PINDORAMA DO TOCANTINS	815	9
SAMPAIO	796	10
PEQUIZEIRO	737	12
MARIANÓPOLIS DO TOCANTINS	735	15
CRISTALÂNDIA	733	18
PRESIDENTE KENNEDY	713	10
TABOCÃO	710	10
MAURILÂNDIA DO TOCANTINS	706	4
SANDOLÂNDIA	684	9
ARAPOEMA	667	12
CASEARA	664	14
NAZARÉ	662	7
CAMPOS LINDOS	649	6
ITAPIRATINS	648	12
NOVO ACORDO	632	7
ARAGUANÃ	629	16
PAU DARCO	618	8
SANTA ROSA DO TOCANTINS	612	7
CONCEIÇÃO DO TOCANTINS	610	12
CÁRMOLÂNDIA	606	7
PALMEIRANTE	601	9
PONTE ALTA DO BOM JESUS	592	11
GOIANORTE	590	7
SANTA MARIA DO TOCANTINS	575	3
PIUM	573	8
AURORA DO TOCANTINS	568	8
CENTENÁRIO	567	7
DUERÉ	546	10
JAÚ DO TOCANTINS	538	13
RIO SONO	520	4
ABREULÂNDIA	515	8
PORTO ALEGRE DO TOCANTINS	476	3
SUCUPIRA	475	4
RECURSOLÂNDIA	462	8
SANTA RITA DO TOCANTINS	455	2
NOVO JARDIM	452	3
RIO DA CONCEIÇÃO	441	2
TUPIRAMA	438	3
LAJEADO	437	5
TUPIRATINS	430	3
LUZINÓPOLIS	424	2
SANTA TEREZINHA DO TOCANTINS	415	5
APARECIDA DO RIO NEGRO	414	13
PUGMIL	413	6
PRAIA NORTE	398	9
LAGOA DO TOCANTINS	389	8
MATEIROS	360	1
CRIXÁS DO TOCANTINS	355	0
PIRAQUÊ	351	1
ALMAS	326	5
TAIPAS DO TOCANTINS	324	1
SANTA TEREZA DO TOCANTINS	319	7
BRASILÂNDIA DO TOCANTINS	308	6
CHAPADA DA NATIVIDADE	308	3
LAVANDEIRA	294	1
ANGICO	253	5
SÃO SALVADOR DO TOCANTINS	232	4
IPUEIRAS	214	4
OLIVEIRA DE FÁTIMA	214	1
BARRA DO OURO	209	8
MONTE SANTO DO TOCANTINS	202	6
CHAPADA DE AREIA	201	3
BOM JESUS DO TOCANTINS	200	3
LIZARDA	177	4
SÃO FÉLIX DO TOCANTINS	166	3
JUARINA	166	2
NOVO ALEGRE	162	7
CACHOEIRINHA	135	2
<b>TOTAL</b>	<b>342.622</b>	<b>4.193</b>

#### NOVOS ÓBITOS:

1. Homem, 40 anos. Residente em Formoso do Araguaia. Comorbidades: Síndrome Nefrítica Crônica. Óbito em 03/04/2021 no Hospital do RIM em Goiás.
2. Homem, 66 anos. Residente em Colmeia. Comorbidades: não relatada. Óbito em 03/07/2022 no Hospital de Pequeno Porte de Colmeia

O DETALHAMENTO DOS CASOS ACUMULADOS PODEM SER ACESSADOS NO SITE DA SECRETARIA DA SAÚDE  
[integra.saude.to.gov.br/covid19](http://integra.saude.to.gov.br/covid19)

#### OBSERVAÇÕES:

O Estado possui uma plataforma onde todos podem acompanhar os números da Covid-19 no Tocantins:  
<http://coronavirus.to.gov.br>

A Secretaria de Estado da Saúde (SES) esclarece que o banco de dados do Estado é dinâmico, em virtude do fechamento das investigações epidemiológicas, que alteram principalmente locais de residência dos casos positivos, trazendo modificações diárias no acumulado dos municípios e no total geral do Estado.

Os dados consolidados neste boletim são referentes às notificações recebidas no último dia, que podem abordar resultados diagnosticados em dias anteriores e notificados posteriormente ao Cievs Estadual. Para manter a credibilidade dos dados contabilizados, os gráficos apresentam a distribuição de novos casos de acordo com a data do diagnóstico e não sua notificação, por parte dos municípios. Em cada edição, o boletim apresenta a distribuição dos novos casos também por este critério.

Todas as informações que constam no boletim são provenientes dos sistemas oficiais do Ministério da Saúde alimentados pelos municípios:

**Sistema Gerenciador de Ambiente Laboratorial (GAL)** é o sistema utilizado pelos municípios para cadastro das mostras que serão encaminhadas ao Lacen para realização dos exames.

**E-SUS-VE** é a ferramenta de registro de notificação de casos suspeitos da Covid-19.

**SIVEP-Gripe**, é o Sistema de Informação da Vigilância Epidemiológica da Gripe, utilizado para notificação dos casos de Síndrome Respiratória Aguda Grave (SRAG) em unidades hospitalares e unidades de Pronto Atendimento (UPA).

**SIM** é o sistema de Informação sobre mortalidade, desenvolvido pelo Ministério da Saúde para unificação dos dados sobre óbitos no país.

Considerando o aumento recente de casos positivos que tem demandado tempo excessivo para confirmação de residências junto aos municípios, o Estado prevê o preenchimento correto de informações nas plataformas que serão utilizadas para consolidação dos boletins diários e a atualização da residência nos cartões SUS utilizado nos cadastros dos sistemas.

**O Estado não irá confirmar residências junto aos municípios, estes devem ficar atentos aos dados informados nos Boletins Epidemiológicos diários, nos sistemas de notificação e cadastros de exames no Lacen.**

Qualquer divergência deverá ser informada ao Cievs/COE do Estado que fará as correções nos próximos boletins.

Os dados contidos no boletim são consolidados com resultados de exames realizados no Lacen e notificações recebidas dos municípios até as 23:59h do último dia.